

H

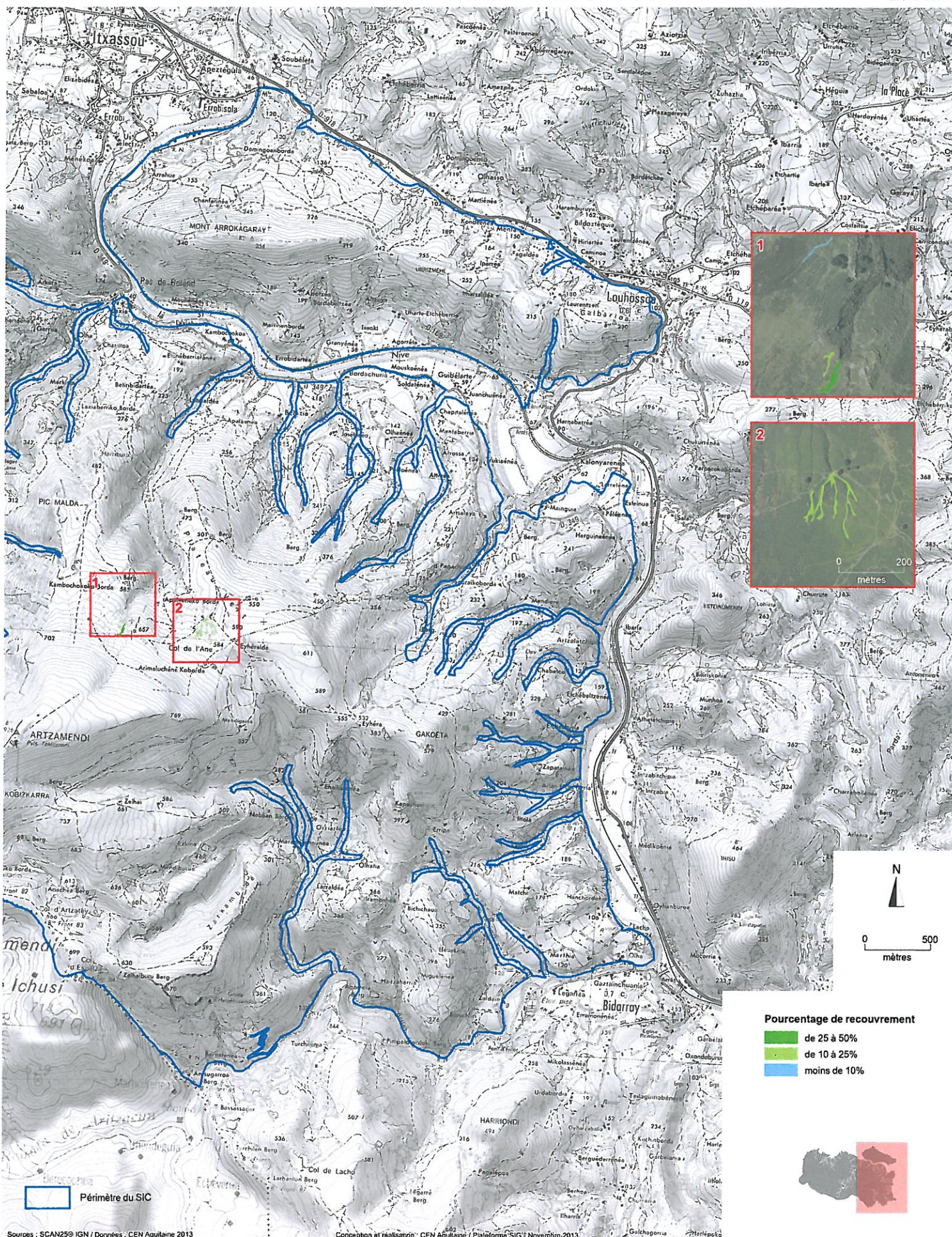
Cartes des habitats d'intérêt communautaire

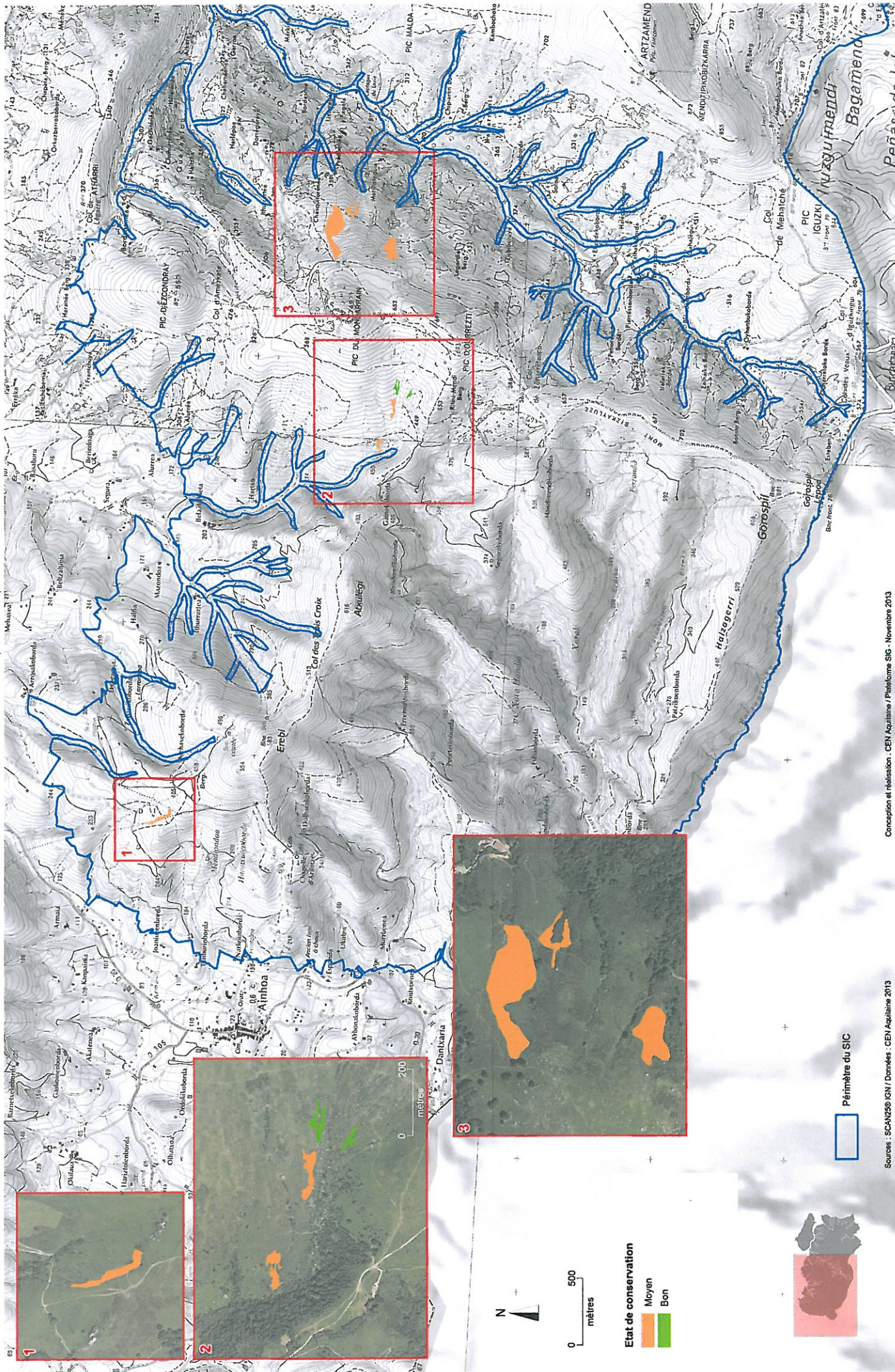
- 7150 - Dépressions sur substrats tourbeux du *Rhynchosporion*
- 4020-1 - Landes humides atlantiques tempérées à Bruyère ciliée et Bruyère à quatre angles
- 6410 - Prairies à Molinia sur sols calcaires, tourbeux ou argilo-limoneux (Molinion caeruleae)
- 3130 - Eaux stagnantes, oligotrophes à mésotrophes avec végétation des *Littorelletea uniflorae* et/ou des *Isoeto-Nanojuncetea*
- 3110-1 - Eaux stagnantes à végétation vivace oligotrophique planitiaire à collinéenne des régions atlantiques, des *Littorelletea uniflorae*
- 6230-5 - Pelouses acidiphiles thermo-atlantiques
- 6510 - Pelouses maigres de fauche de basse altitude (*Alopecurus pratensis*, *Sanguisorba officinalis*)
- 4030 - Landes sèches européennes
- 6430-7 - Végétations des lisières forestières nitrophiles, hygroclines, semi-sciaphiles à sciaphiles
- 9120 - Hêtraies atlantiques, acidophiles à sous-bois à *Ilex* et parfois *Taxus*
- 9180 - Forêts de pentes, éboulis, ravins du *Tilio-Acerion*
- 9230-4 - Chênaies pionnières acidiphiles du Bassin aquitain et du Piémont pyrénéen
- 8220 - Pentes rocheuses siliceuses avec végétation chasmophytique

Massif du Mondarrain et de l'Artzamendi - Diagnostic 2011 - 2012

7150 - Dépressions sur substrats tourbeux du Rhynchosporion

Recouvrement au sein de l'unité écologique (Carte 2/2)

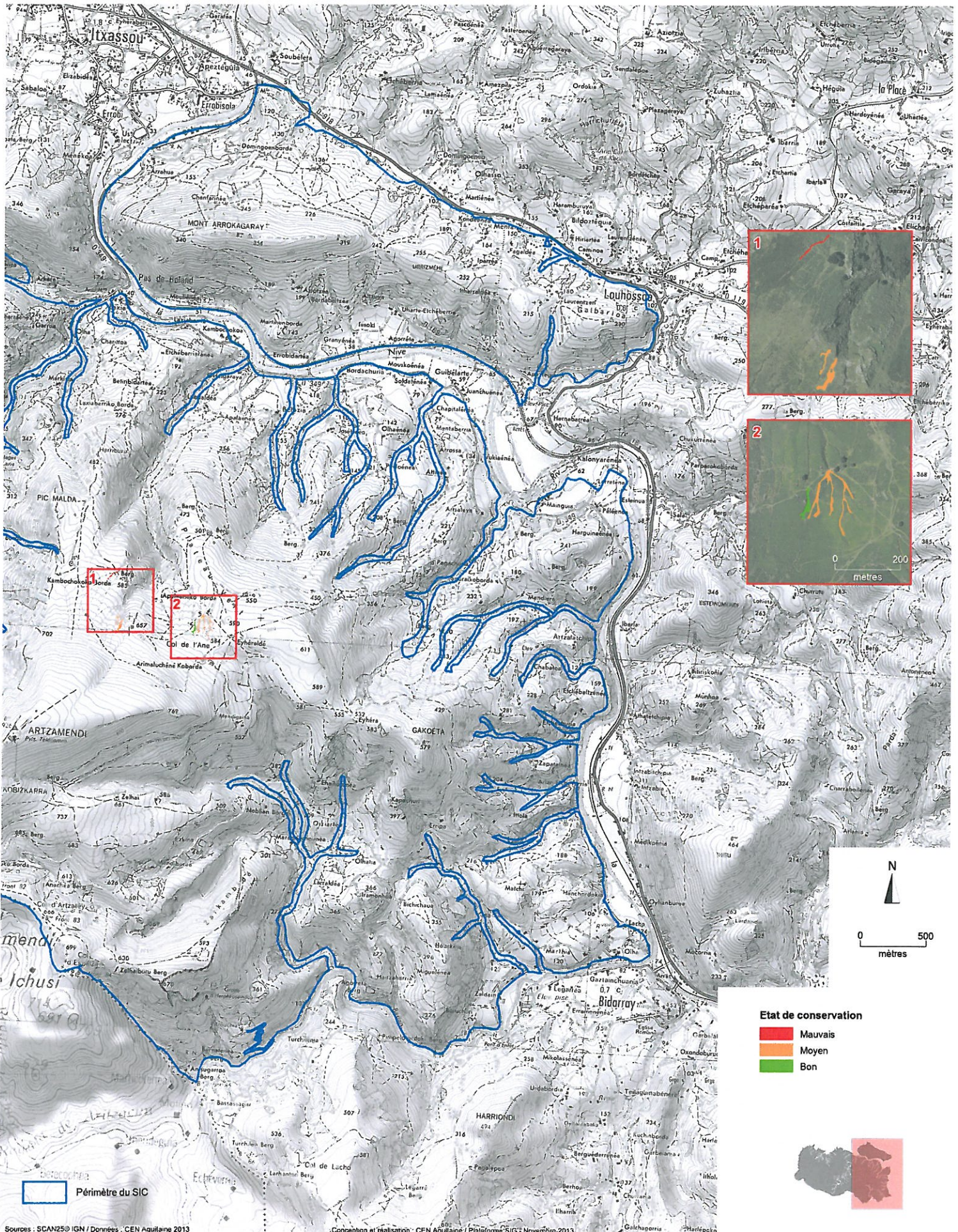


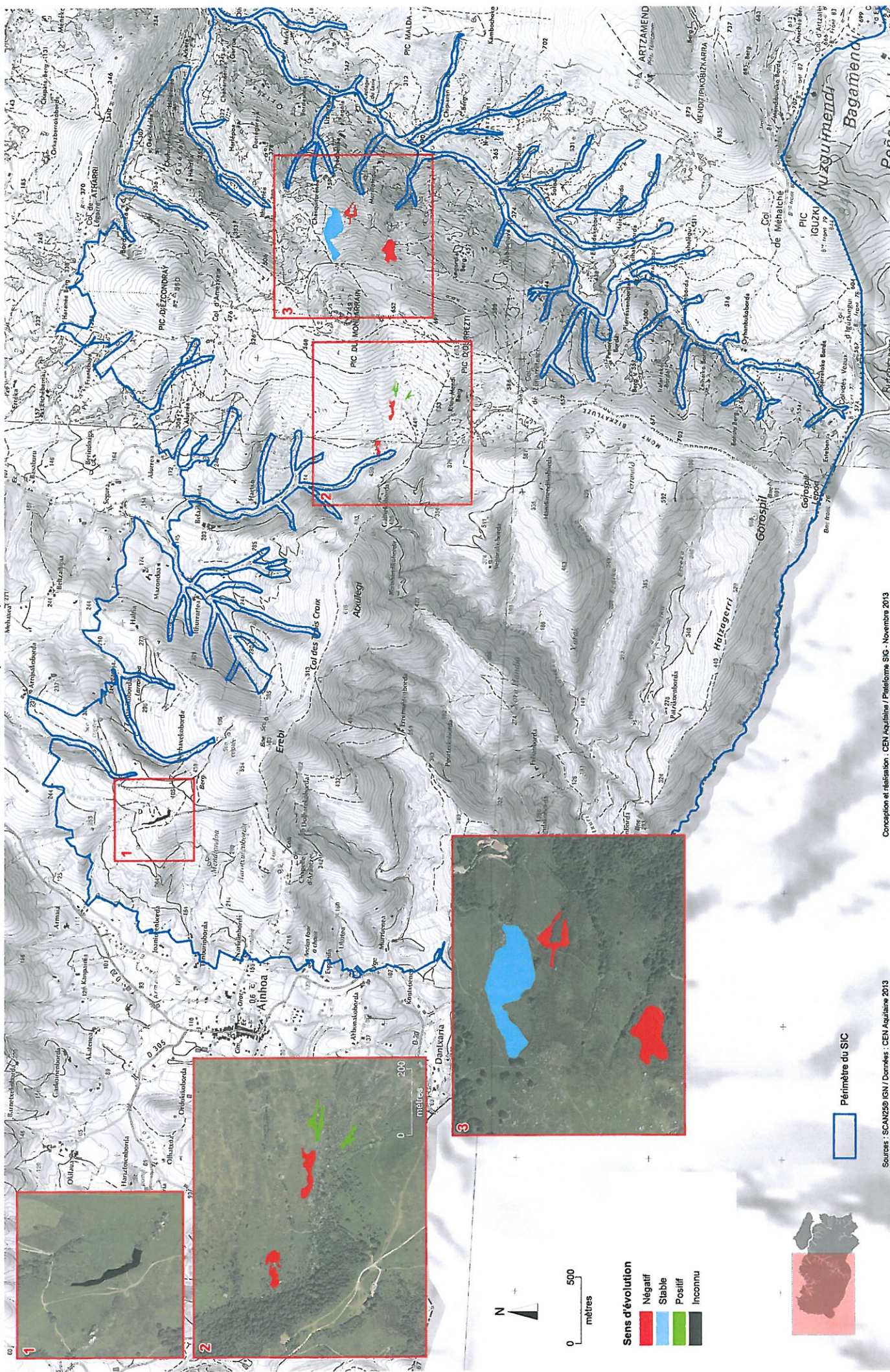


Massif du Mondarrain et de l'Artzamendi - Diagnostic 2011 - 2012

7150 - Dépressions sur substrats tourbeux du Rhynchosporion

Etat de conservation (Carte 2/2)

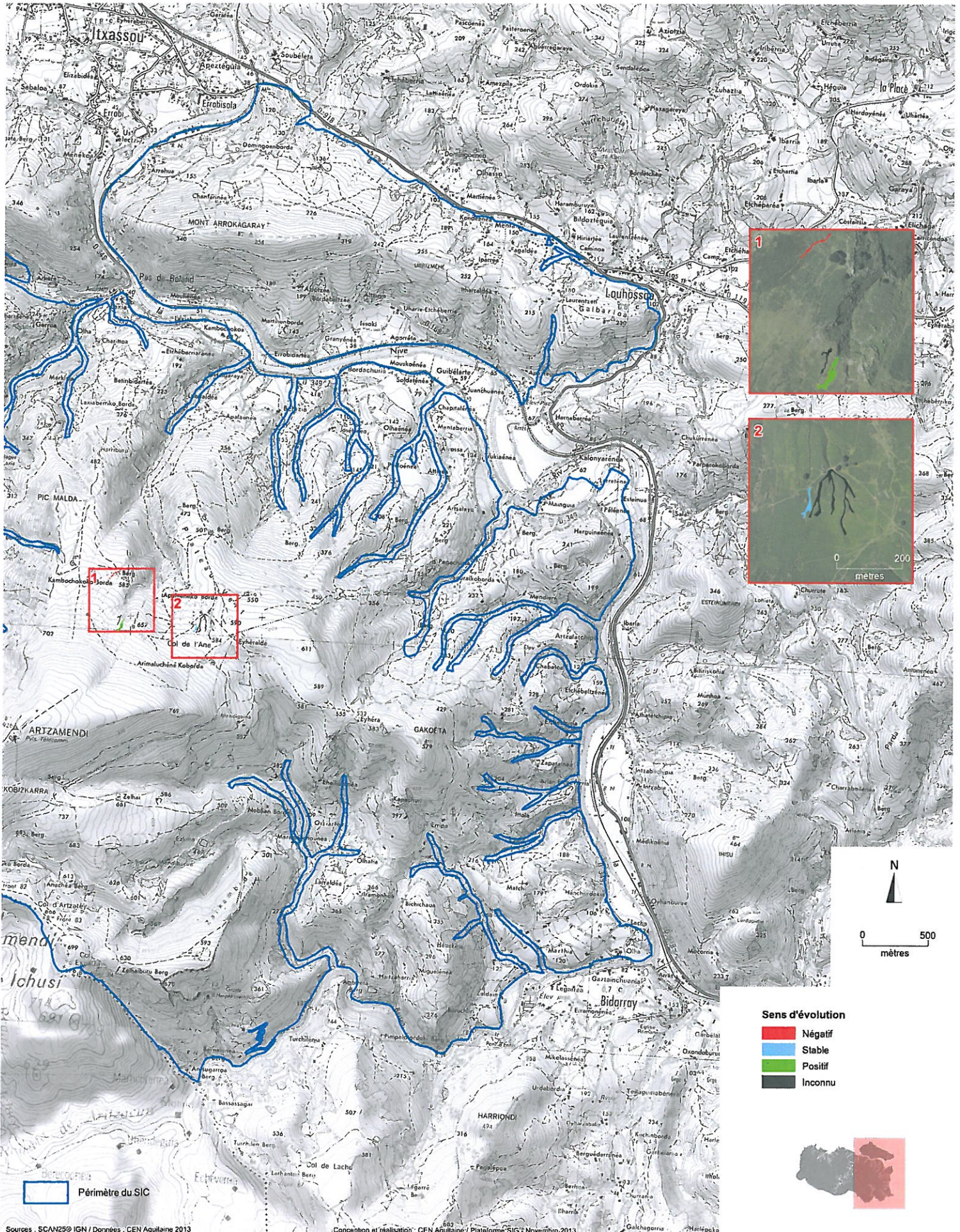




Massif du Mondarrain et de l'Artzamendi - Diagnostic 2011 - 2012

7150 - Dépressions sur substrats tourbeux du Rhynchosporion

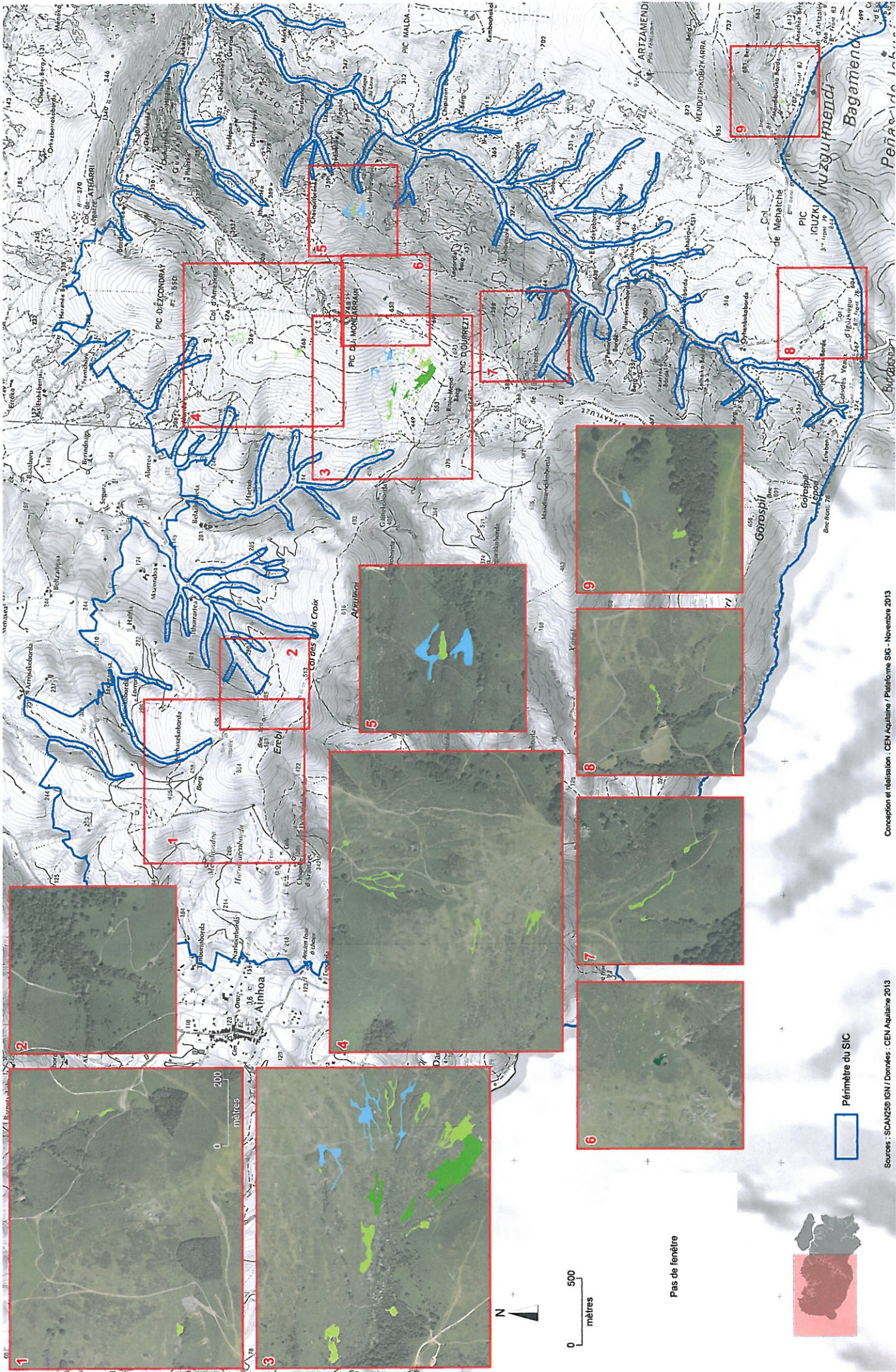
Sens d'évolution (Carte 2/2)



Massif du Mondarrain et de l'Artzamendi - Diagnostic 2011 - 2012

4020-1 - Landes humides atlantiques tempérées à Bruyère ciliée et Bruyère à quatre angles

Recouvrement au sein de l'unité écologique (Carte 1/2)



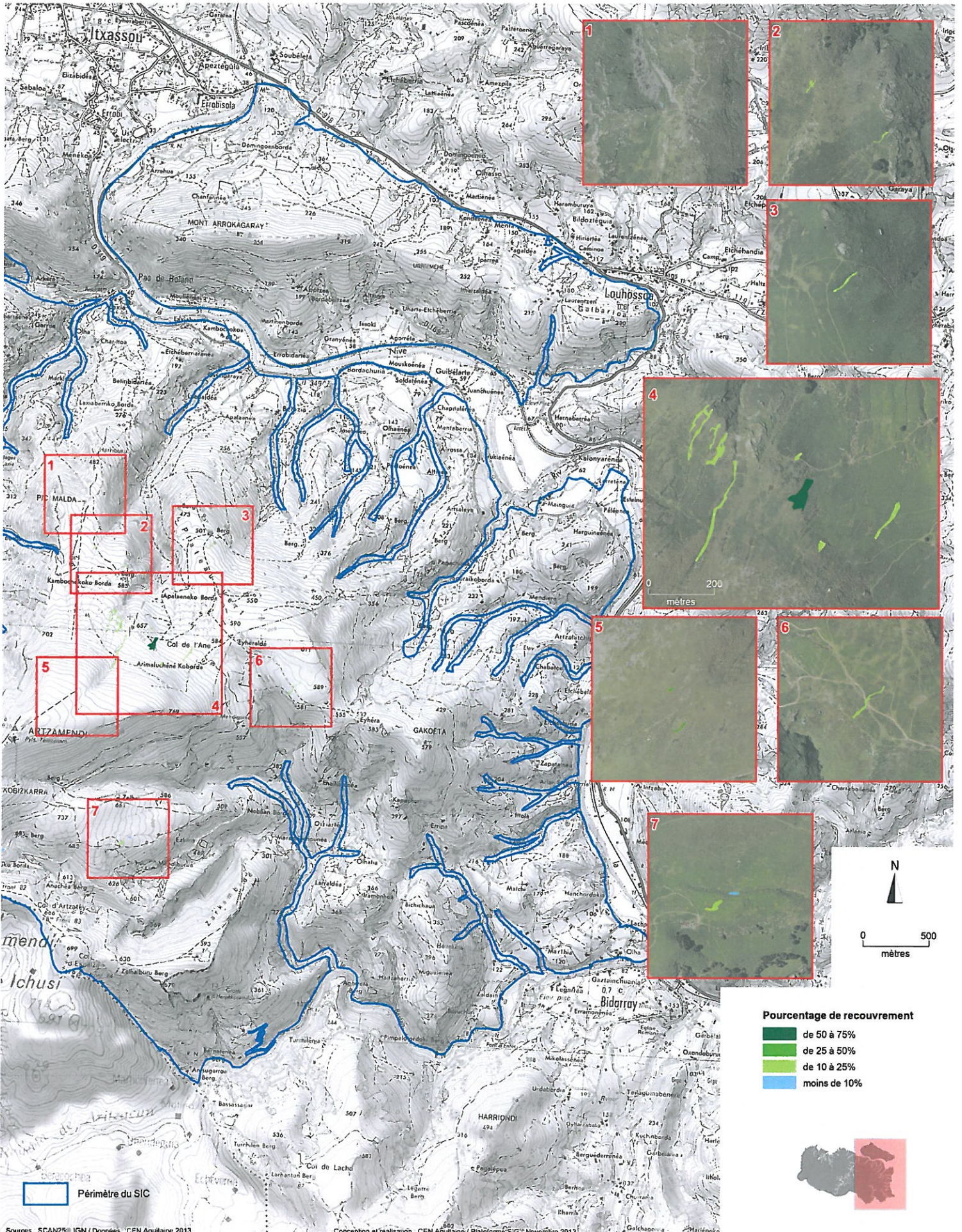
Pas de fenêtre

Périmètre du SIC

Massif du Mondarrain et de l'Artzamendi - Diagnostic 2011 - 2012

4020-1 - Landes humides atlantiques tempérées à Bruyère ciliée et Bruyère à quatre angles

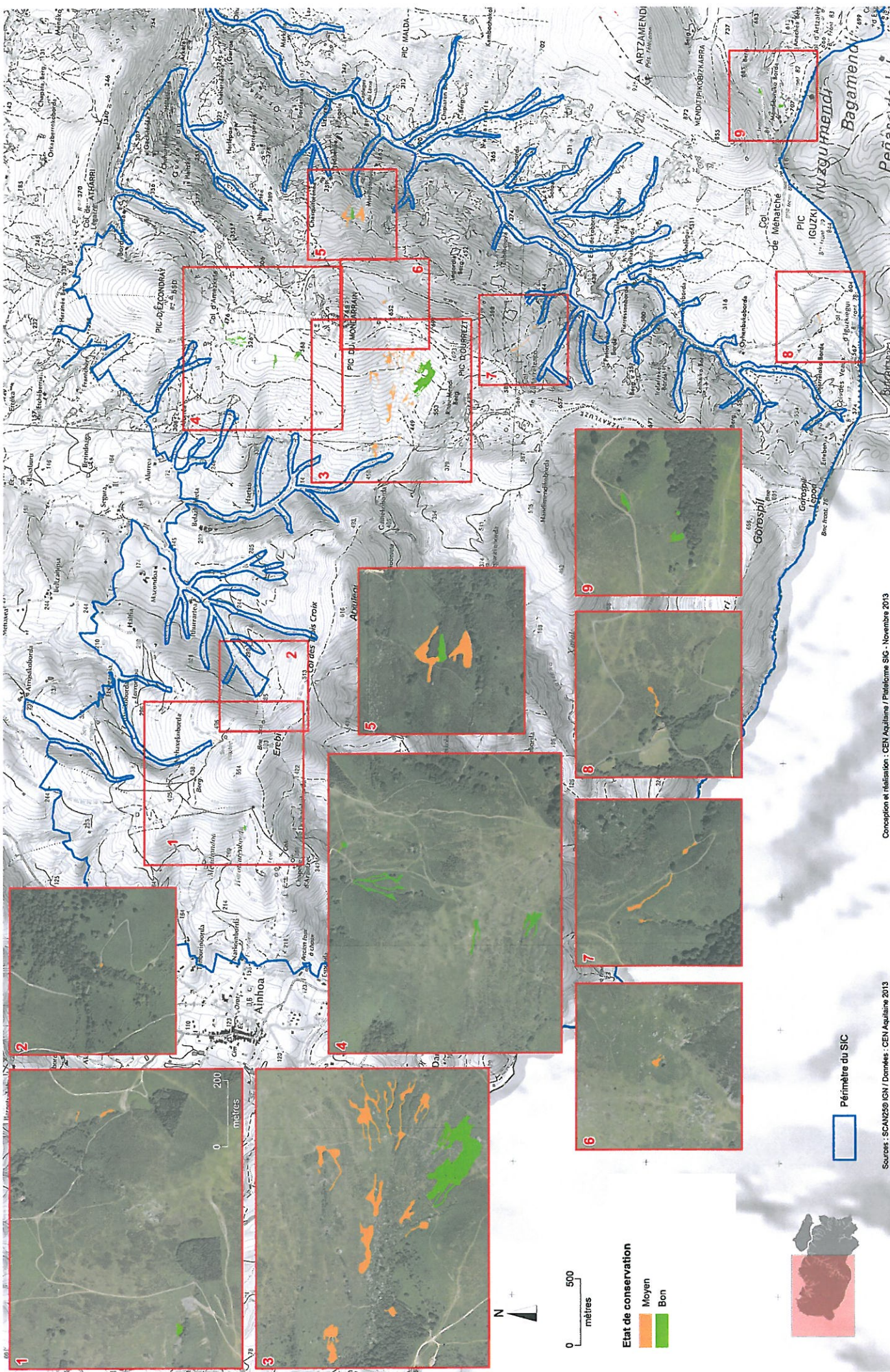
Recouvrement au sein de l'unité écologique (Carte 2/2)



Massif du Mondarrain et de l'Artzamendi - Diagnostic 2011 - 2012

4020-1 - Landes humides atlantiques tempérées à Bruyère ciliée et Bruyère à quatre angles

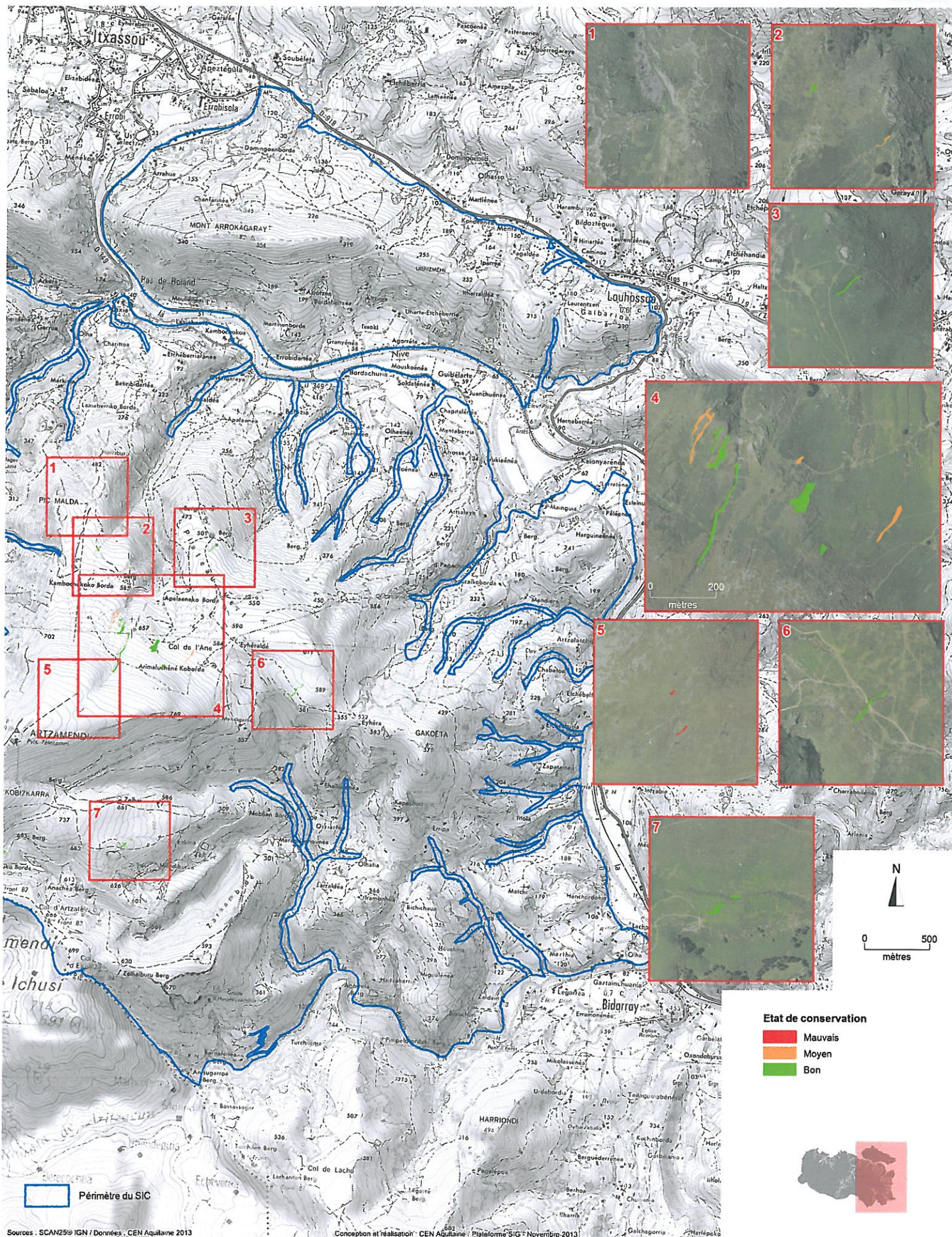
Etat de conservation (Carte 1/2)



Massif du Mondarrain et de l'Artzamendi - Diagnostic 2011 - 2012

4020-1 - Landes humides atlantiques tempérées à Bruyère ciliée et Bruyère à quatre angles

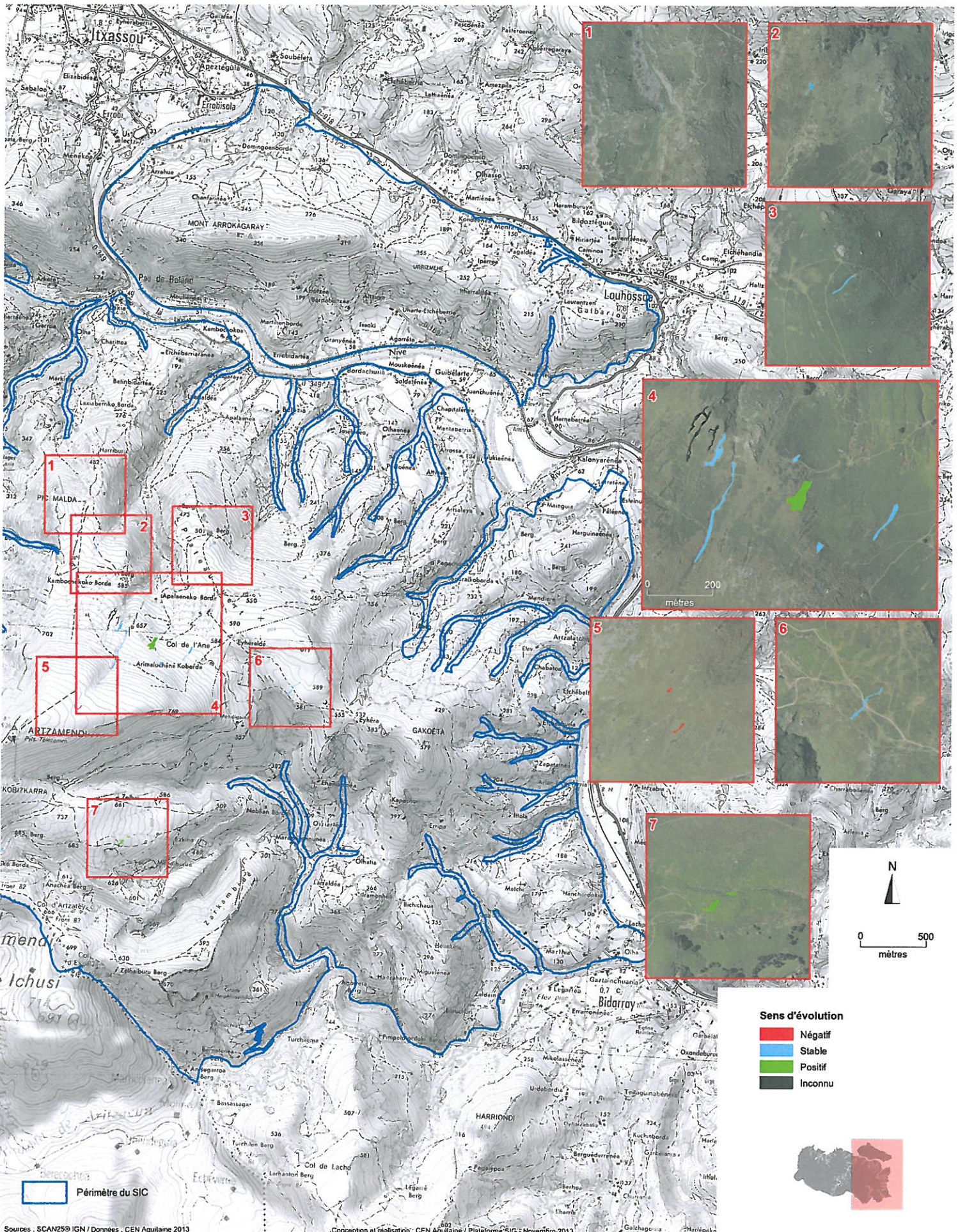
Etat de conservation (Carte 2/2)

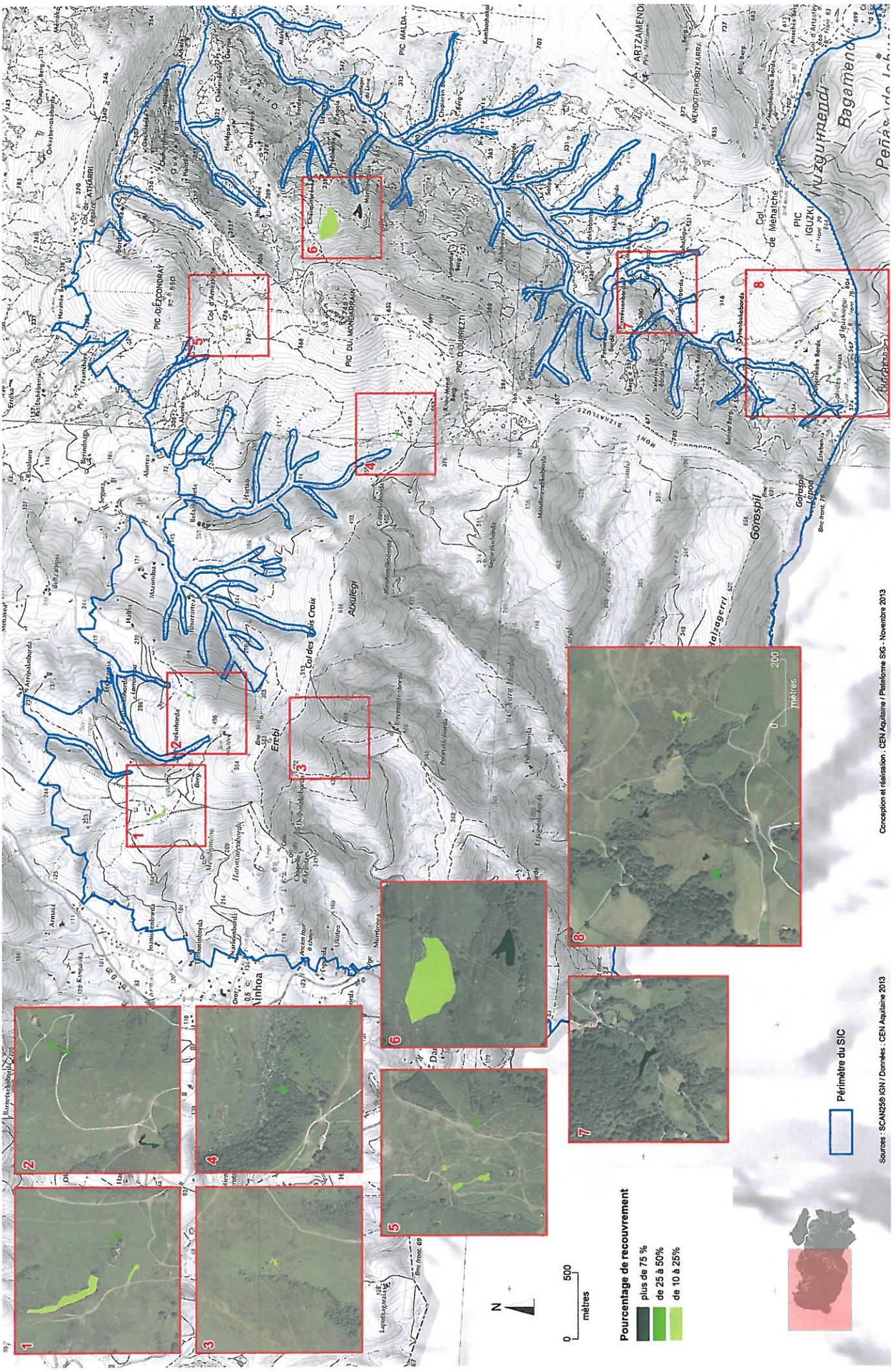


Massif du Mondarrain et de l'Artzamendi - Diagnostic 2011 - 2012

4020-1 - Landes humides atlantiques tempérées à Bruyère ciliée et Bruyère à quatre angles

Sens d'évolution (Carte 2/2)

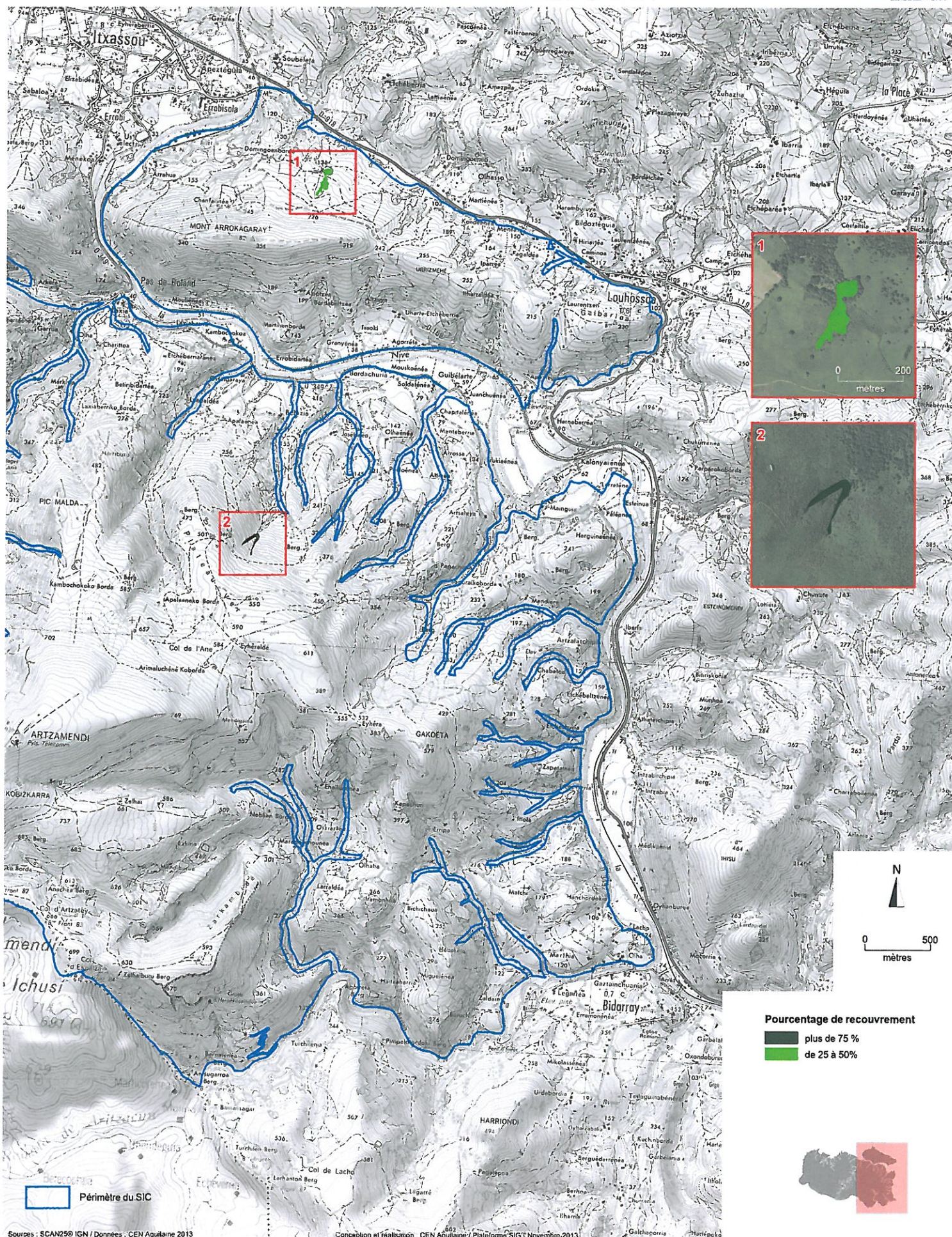


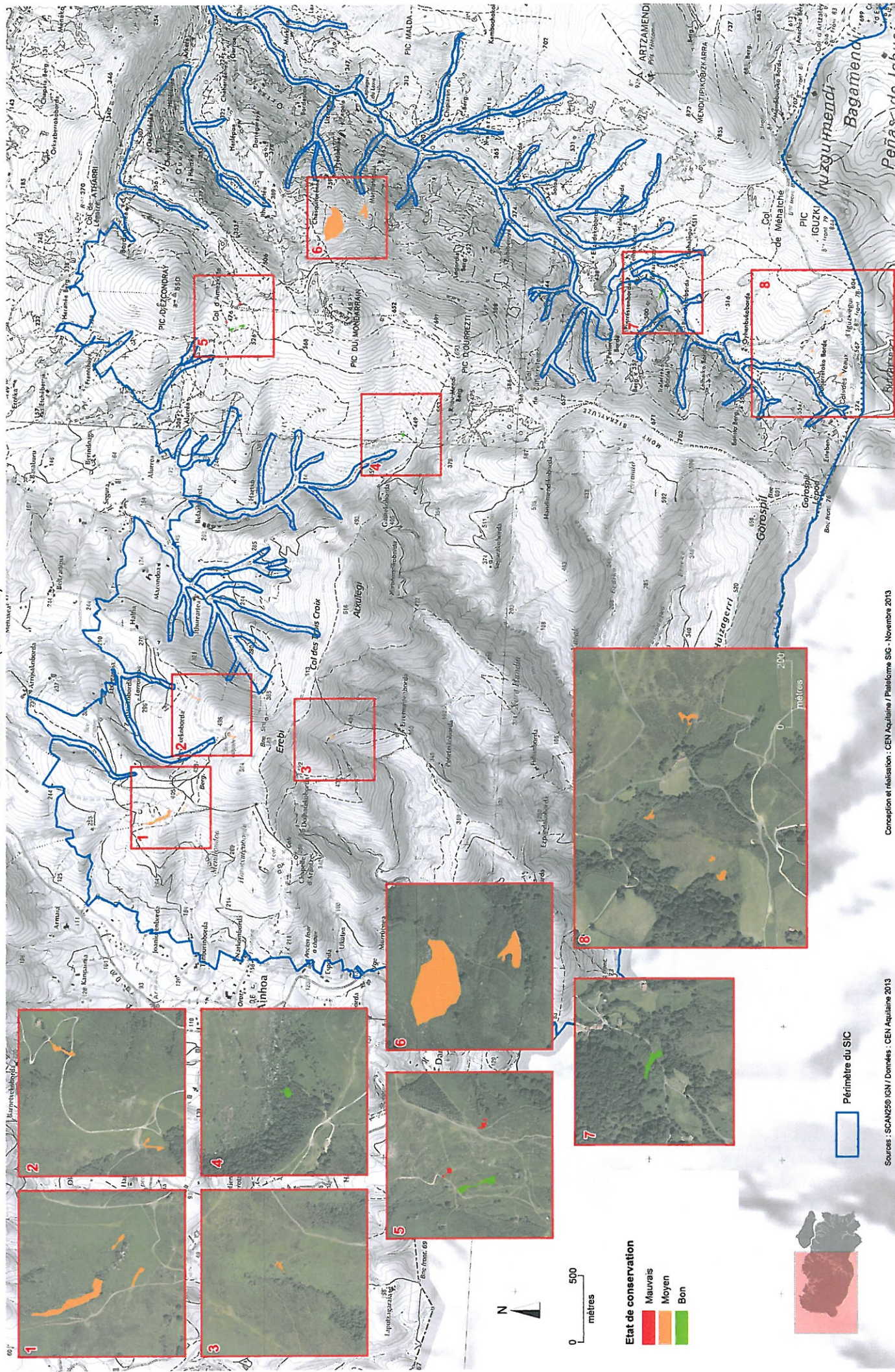


Massif du Mondarrain et de l'Artzamendi - Diagnostic 2011 - 2012

6410 - Prairies à Molinia sur sols calcaires, tourbeux ou argilo-limoneux (Molinion-caeruleae)

Recouvrement au sein de l'unité écologique (Carte 2/2)

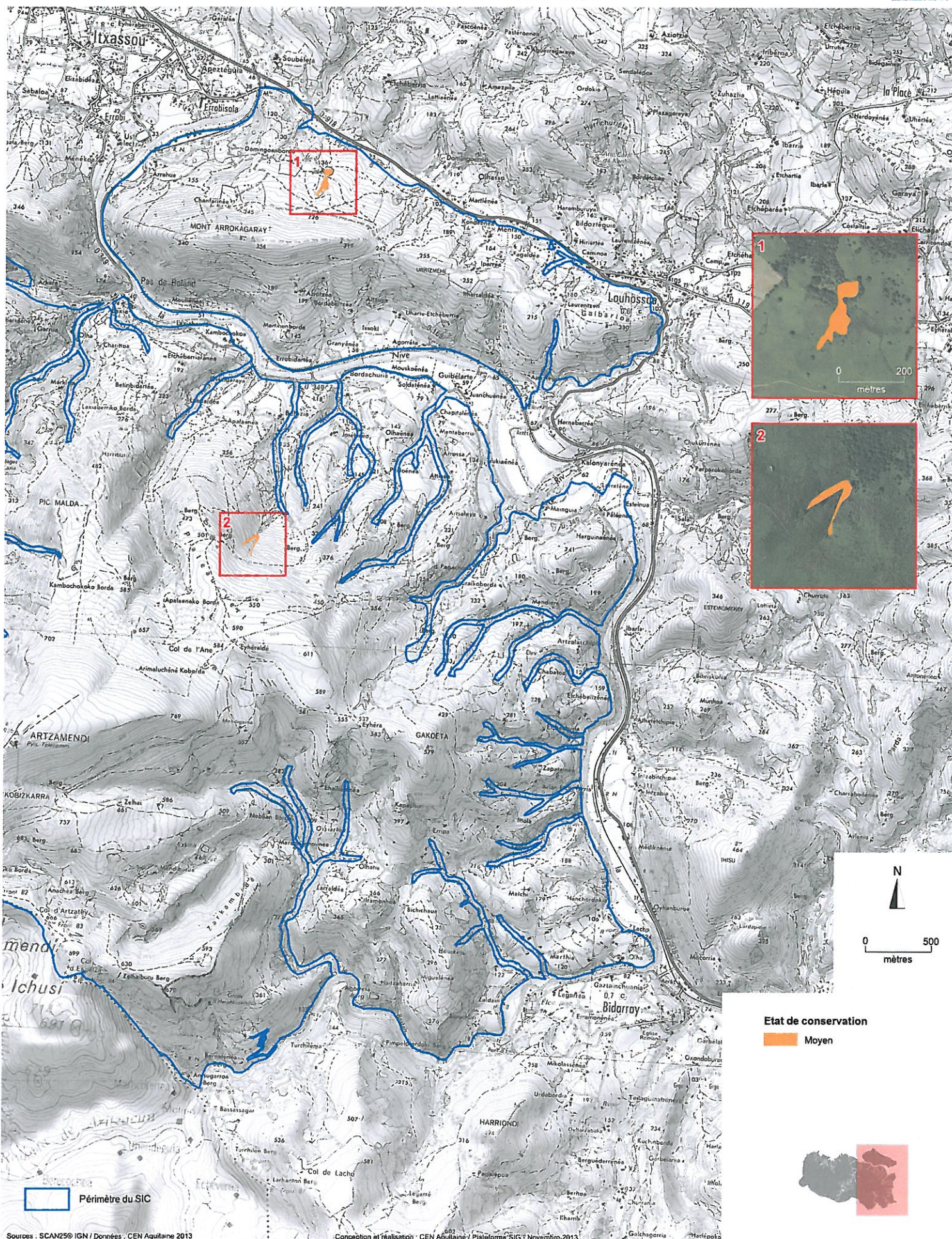




Massif du Mondarrain et de l'Artzamendi - Diagnostic 2011 - 2012

6410 - Prairies à Molinia sur sols calcaires, tourbeux ou argilo-limoneux (Molinion-caeruleae)

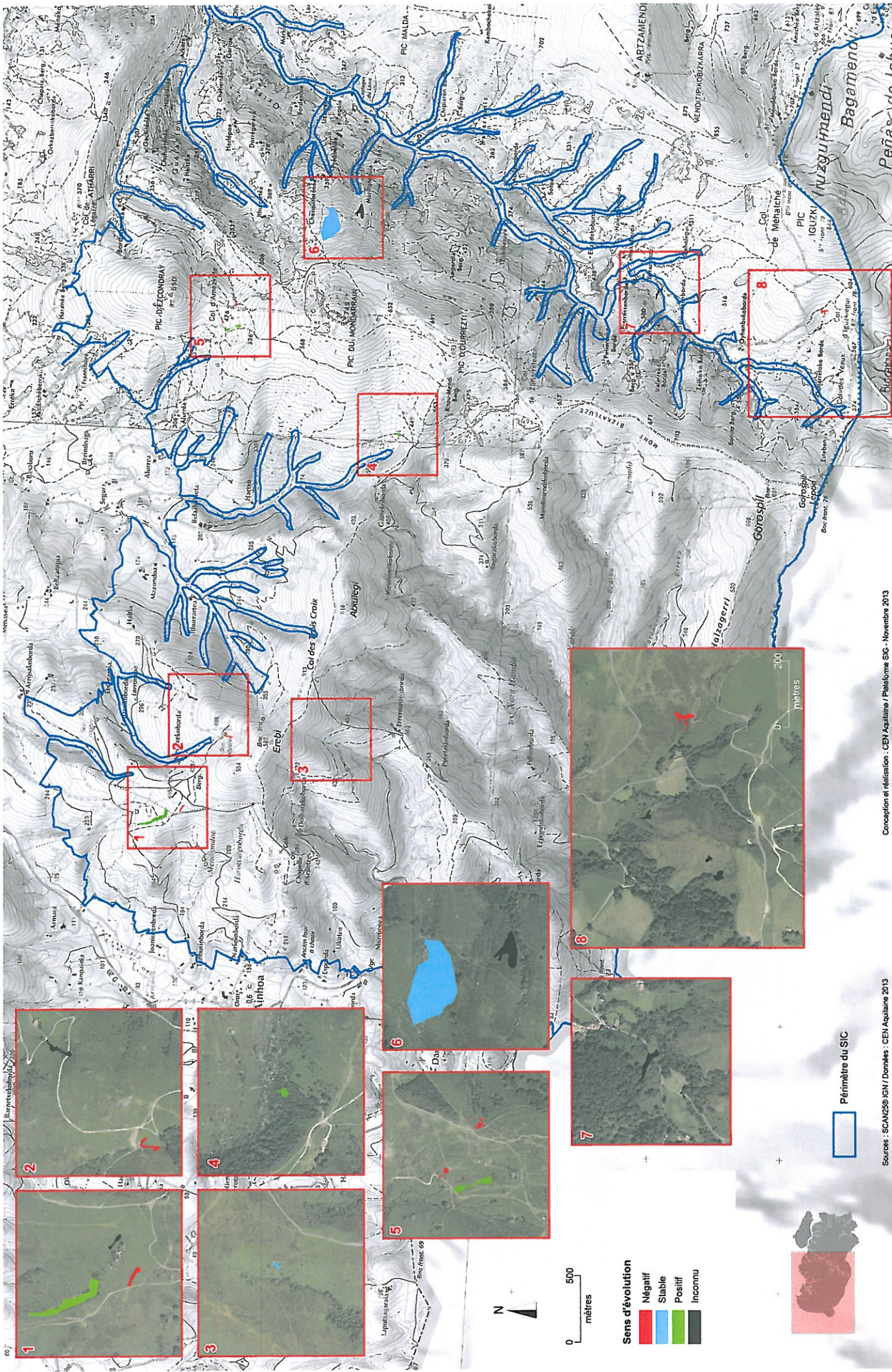
Etat de conservation (Carte 2/2)



Massif du Mondarrain et de l'Artzamendi - Diagnostic 2011 - 2012

6410 - Prairies à Molinia sur sols calcaires, tourbeux ou argilo-limoneux (Molinion-caeruleae)

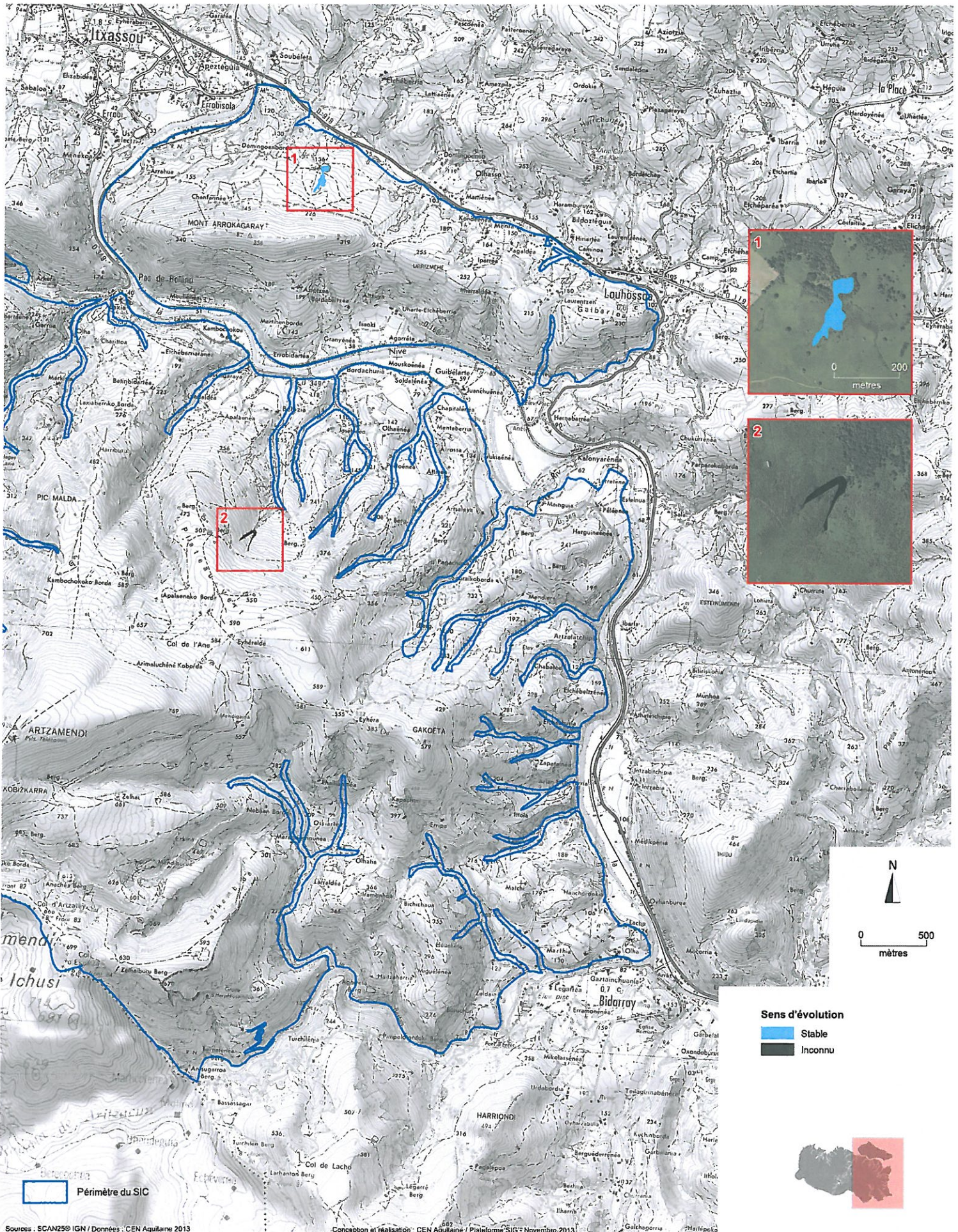
Sens d'évolution (Carte 1/2)



Massif du Mondarrain et de l'Artzamendi - Diagnostic 2011 - 2012

6410 - Prairies à Molinia sur sols calcaires, tourbeux ou argilo-limoneux (Molinion-caeruleae)

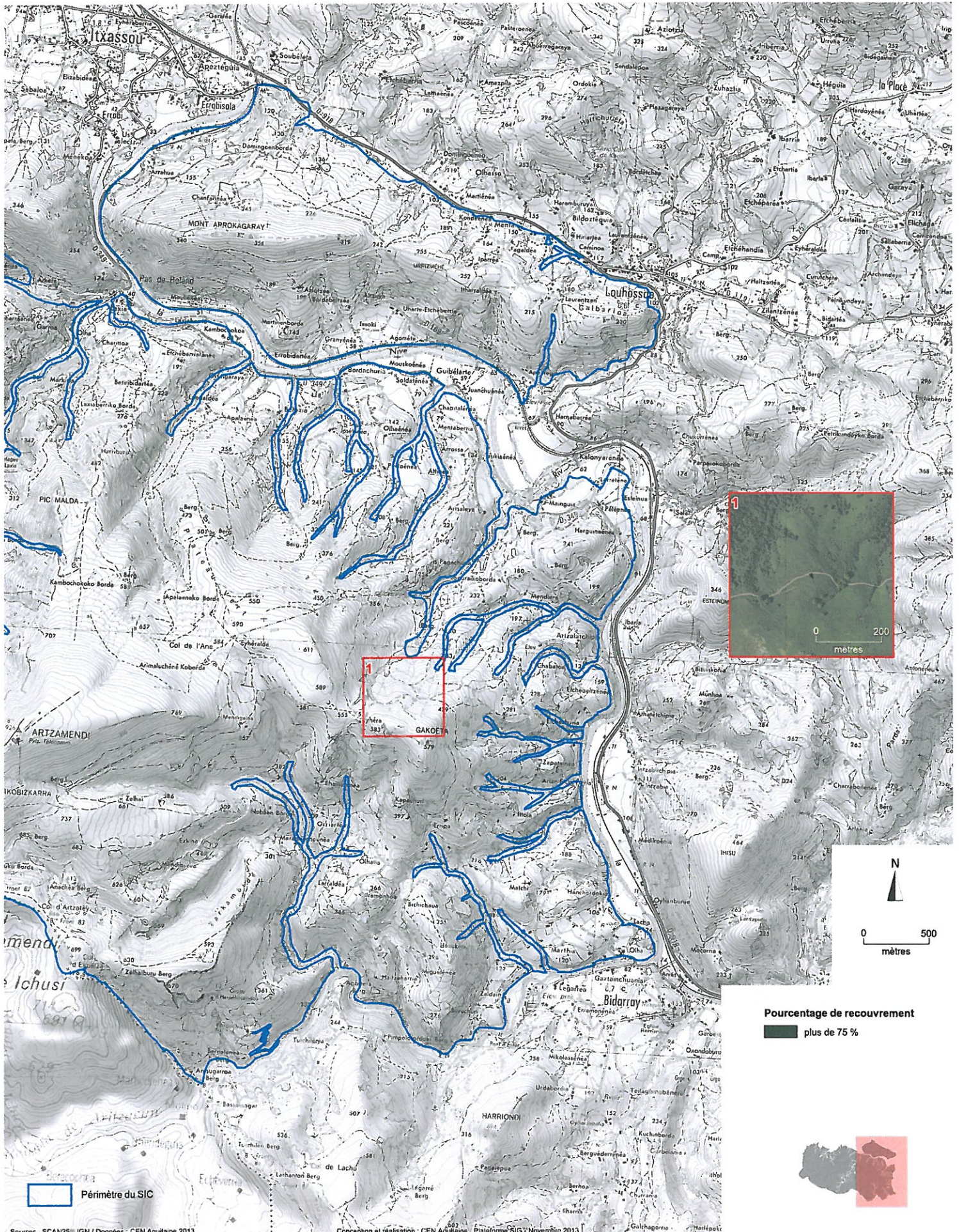
Sens d'évolution (Carte 2/2)



Massif du Mondarrain et de l'Artzamendi - Diagnostic 2011 - 2012

3130 - Eaux stagnantes, oligotrophes à mésotrophes
avec végétation des Littorelletea uniflorae et/ou des Isoeto-Nanojuncetea

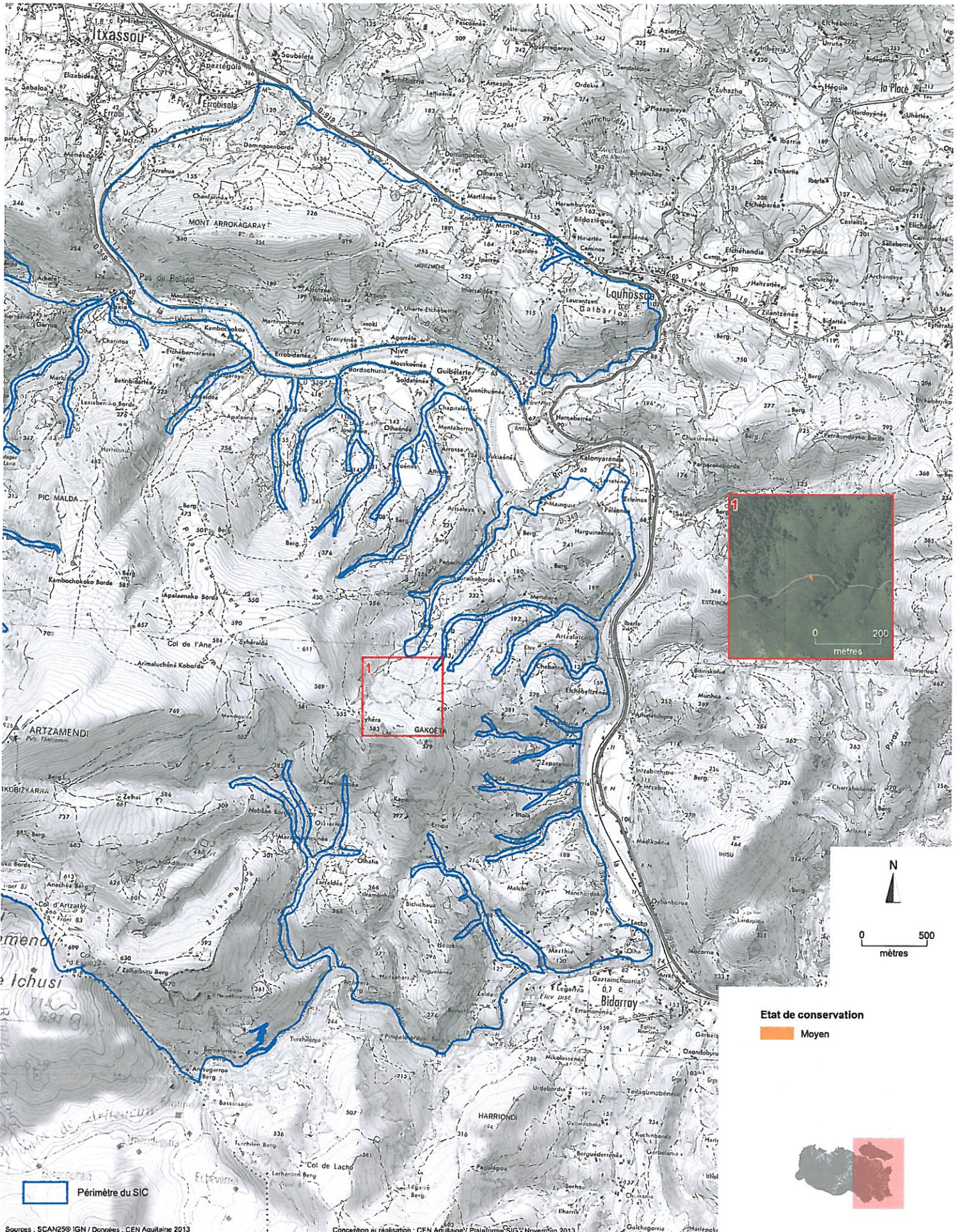
Recouvrement au sein de l'unité écologique (Carte 1/1)



Massif du Mondarrain et de l'Artzamendi - Diagnostic 2011 - 2012

3130 - Eaux stagnantes, oligotrophes à mésotrophes
avec végétation des *Littorelletea uniflorae* et/ou des *Isoeto-Nanojuncetea*

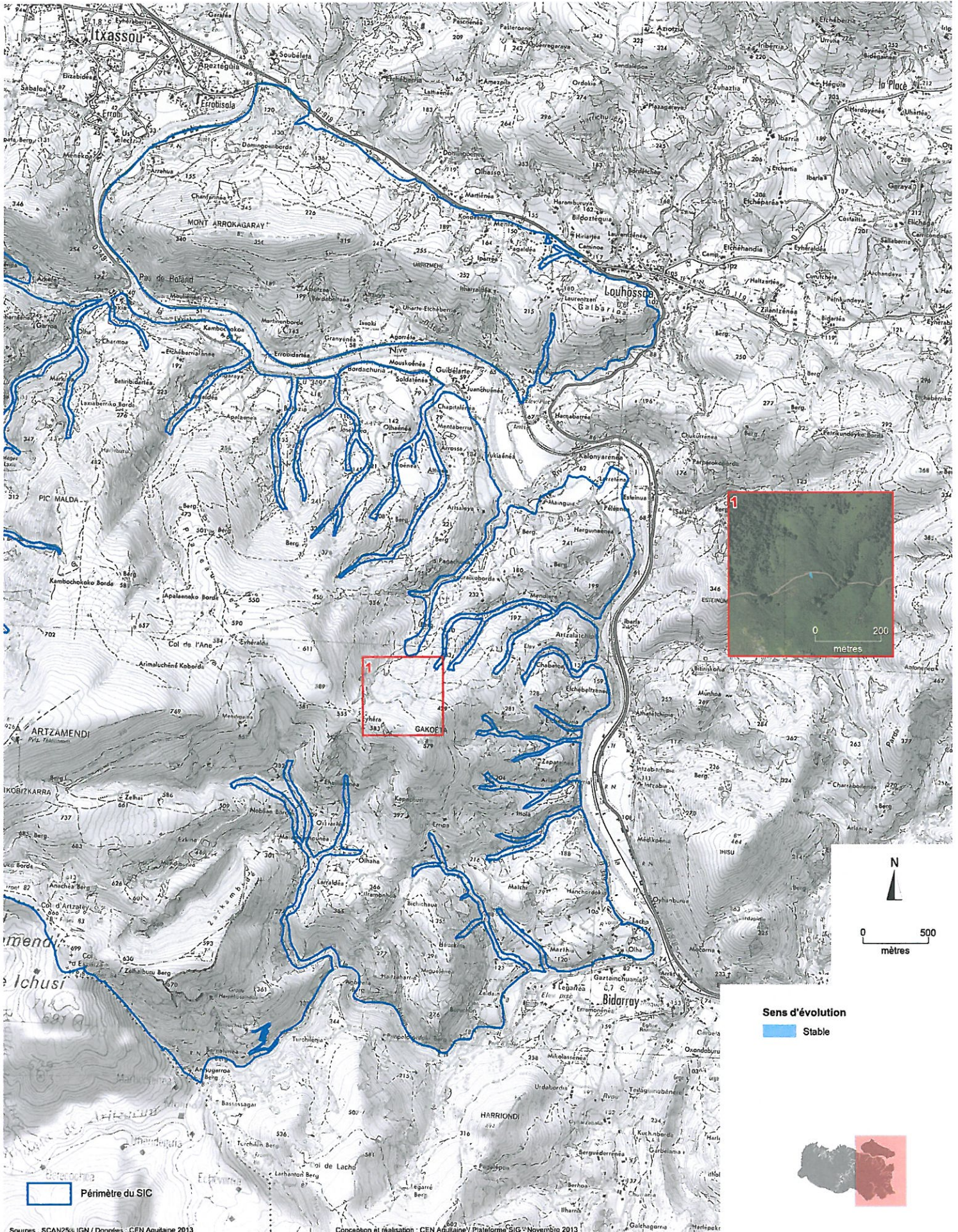
Etat de conservation (Carte 1/1)

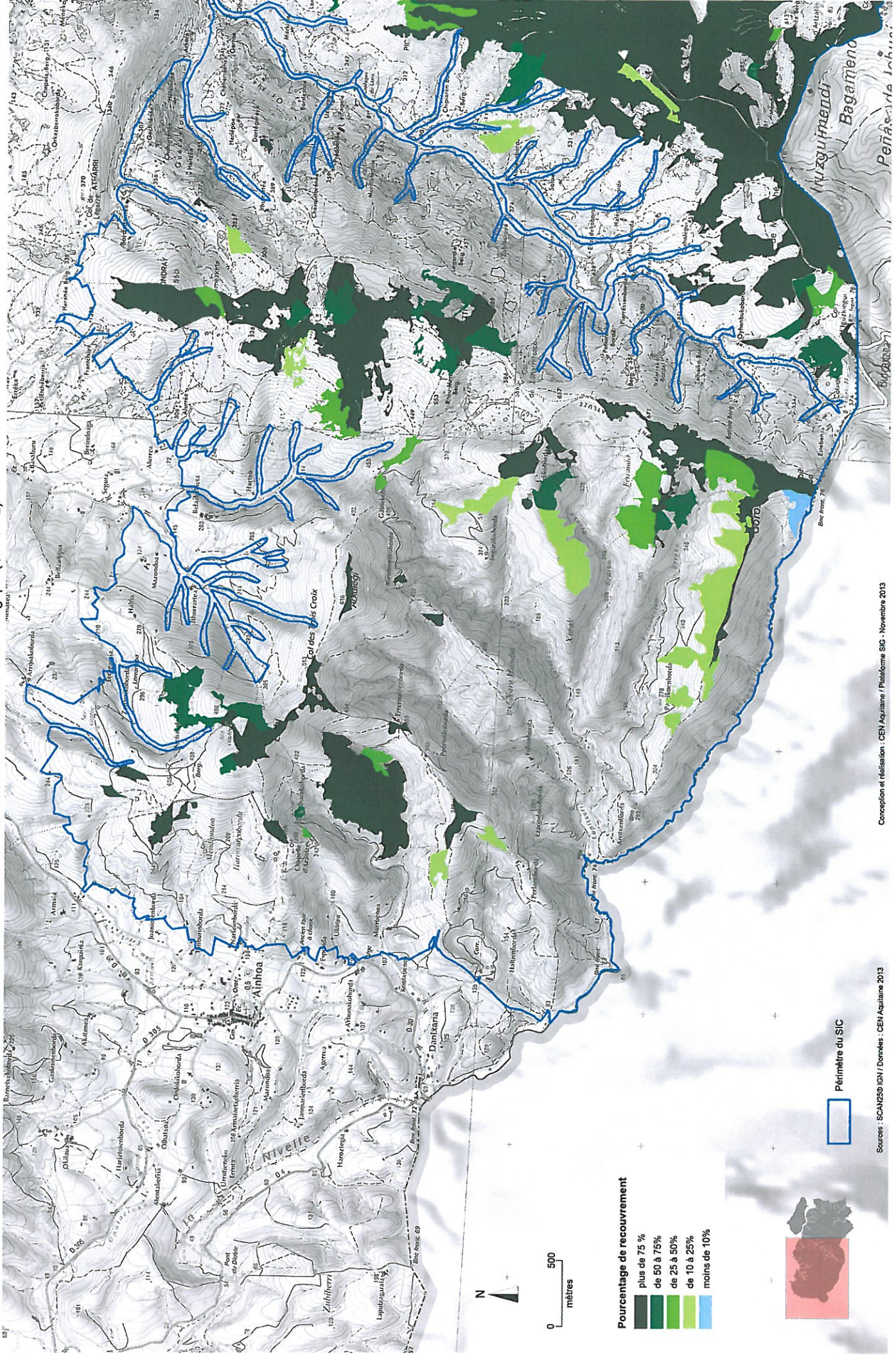


Massif du Mondarrain et de l'Artzamendi - Diagnostic 2011 - 2012

3130 - Eaux stagnantes, oligotrophes à mésotrophes
avec végétation des Littorelletea uniflorae et/ou des Isoeto-Nanojuncetea

Sens d'évolution (Carte 1/1)



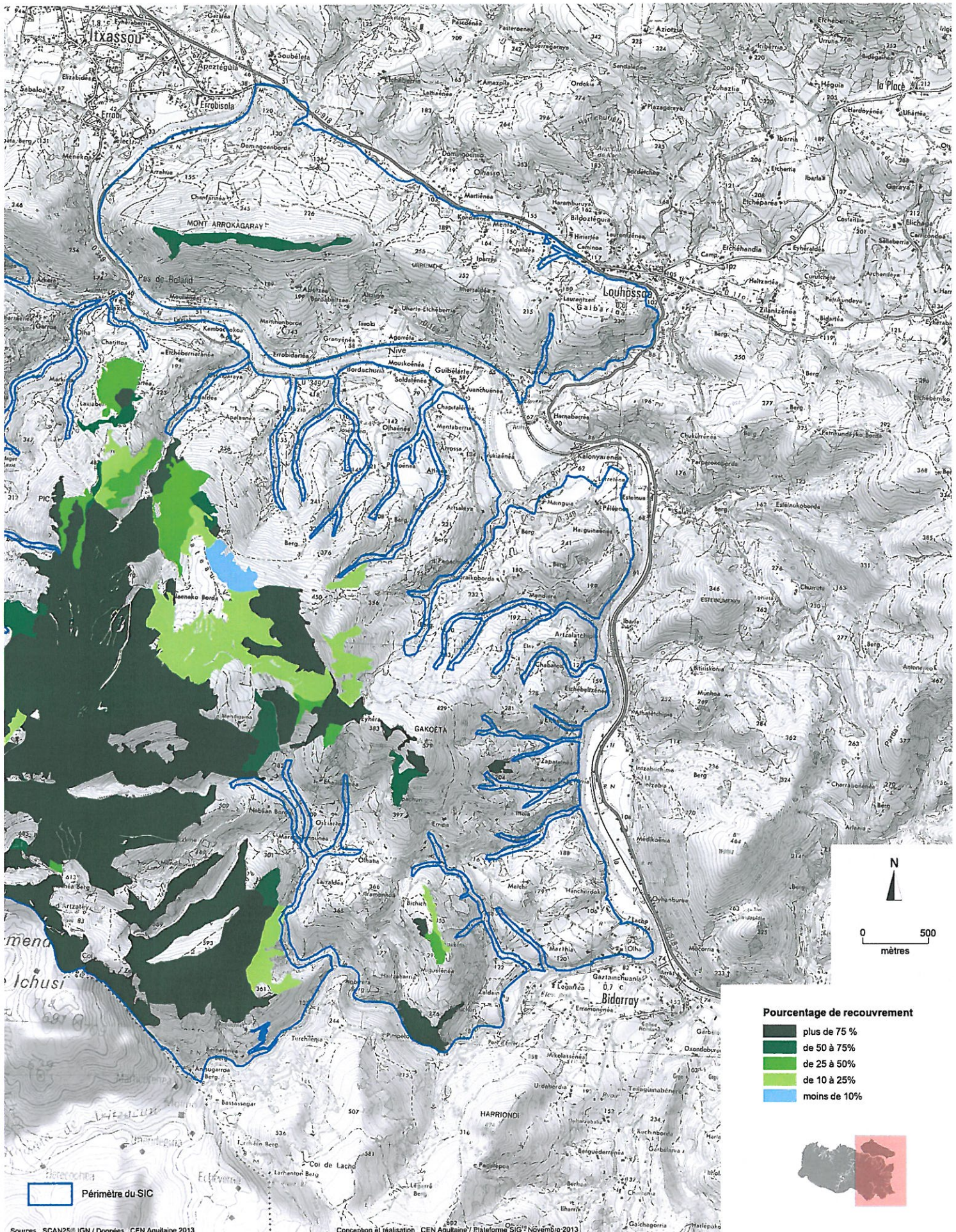


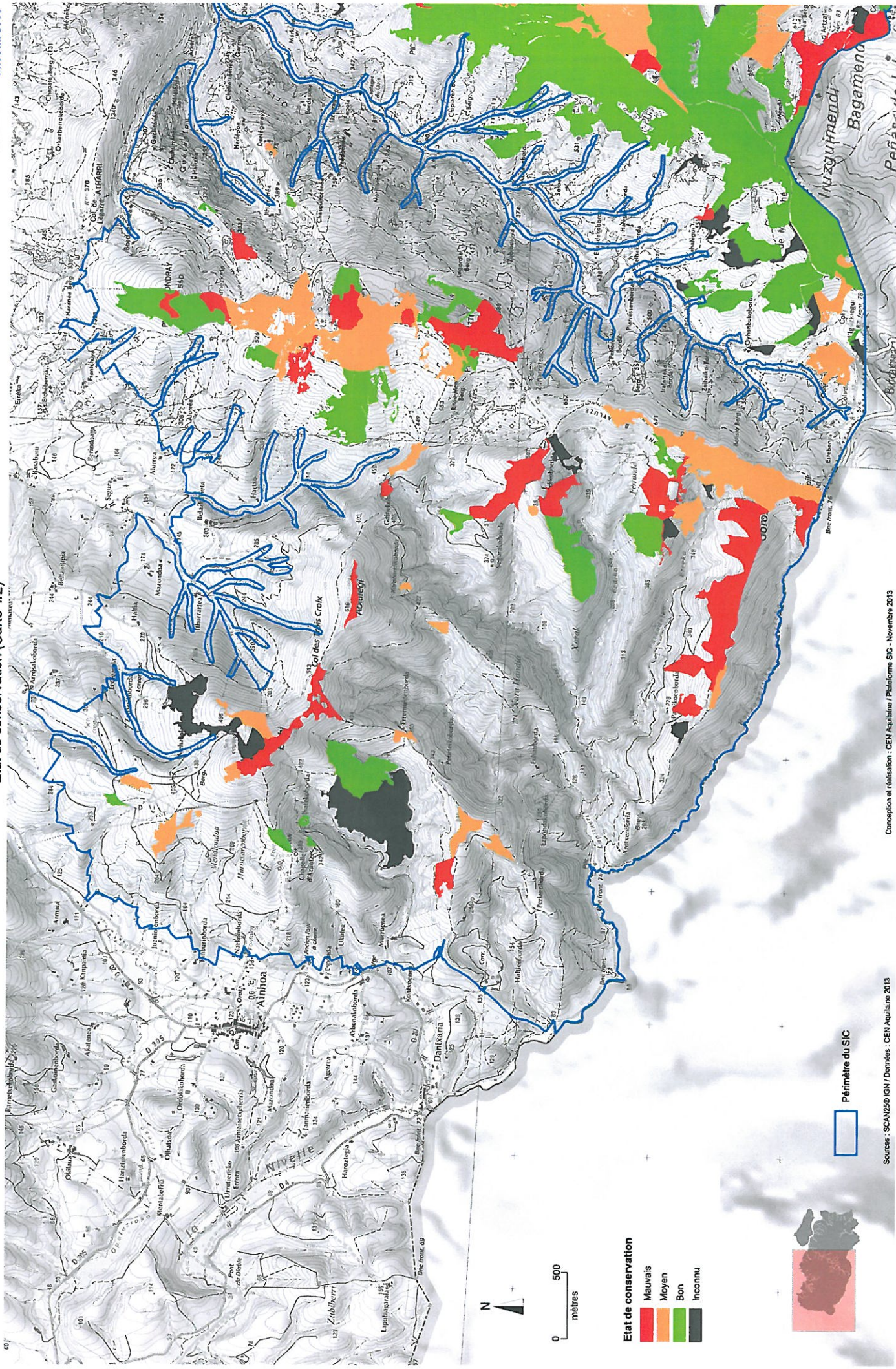
Périmètre du SIC

Massif du Mondarrain et de l'Artzamendi - Diagnostic 2011 - 2012

6230-5 - Pelouses acidiphiles thermo-atlantiques

Recouvrement au sein de l'unité écologique (Carte 2/2)

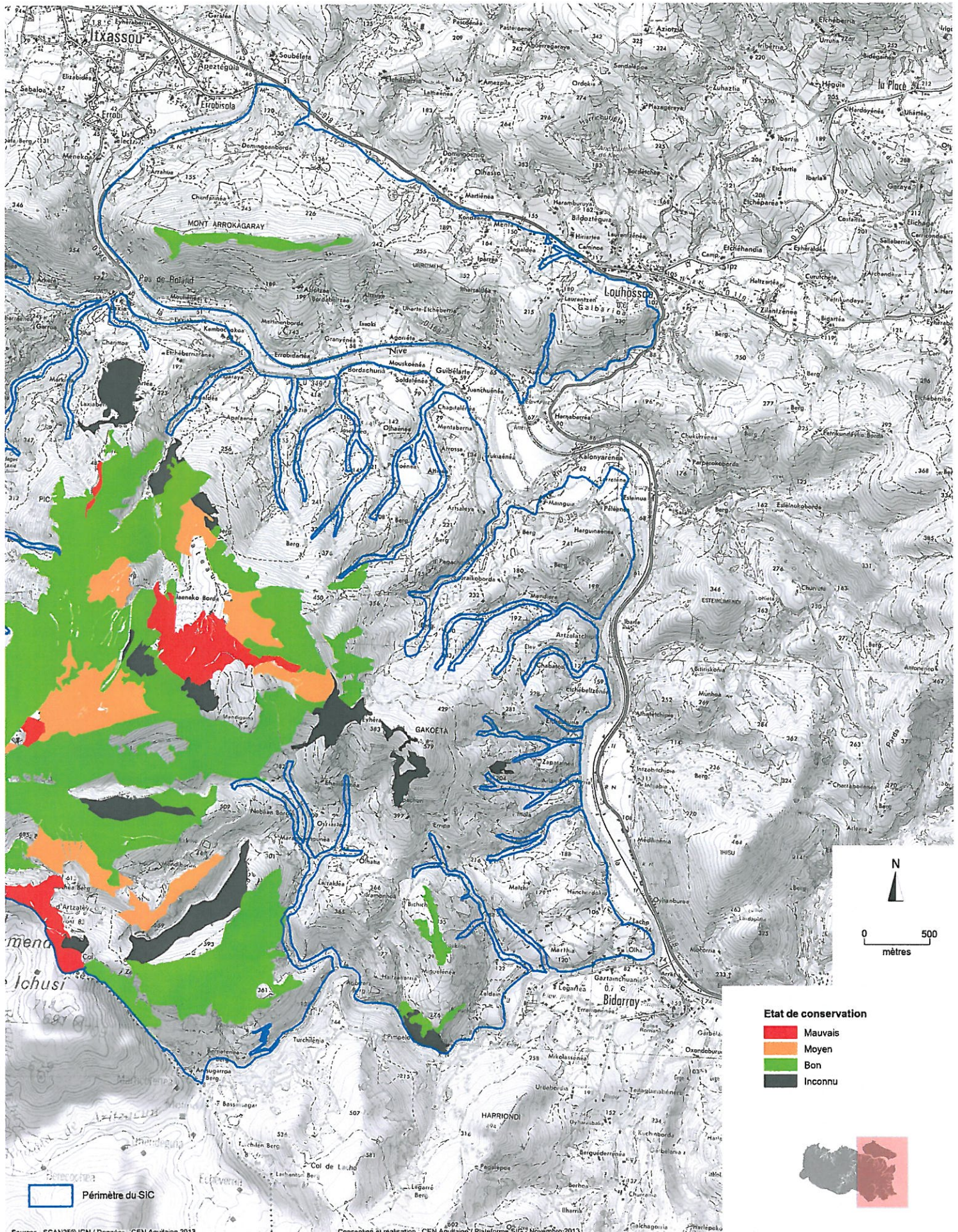




Massif du Mondarrain et de l'Artzamendi - Diagnostic 2011 - 2012

6230-5 - Pelouses acidiphiles thermo-atlantiques

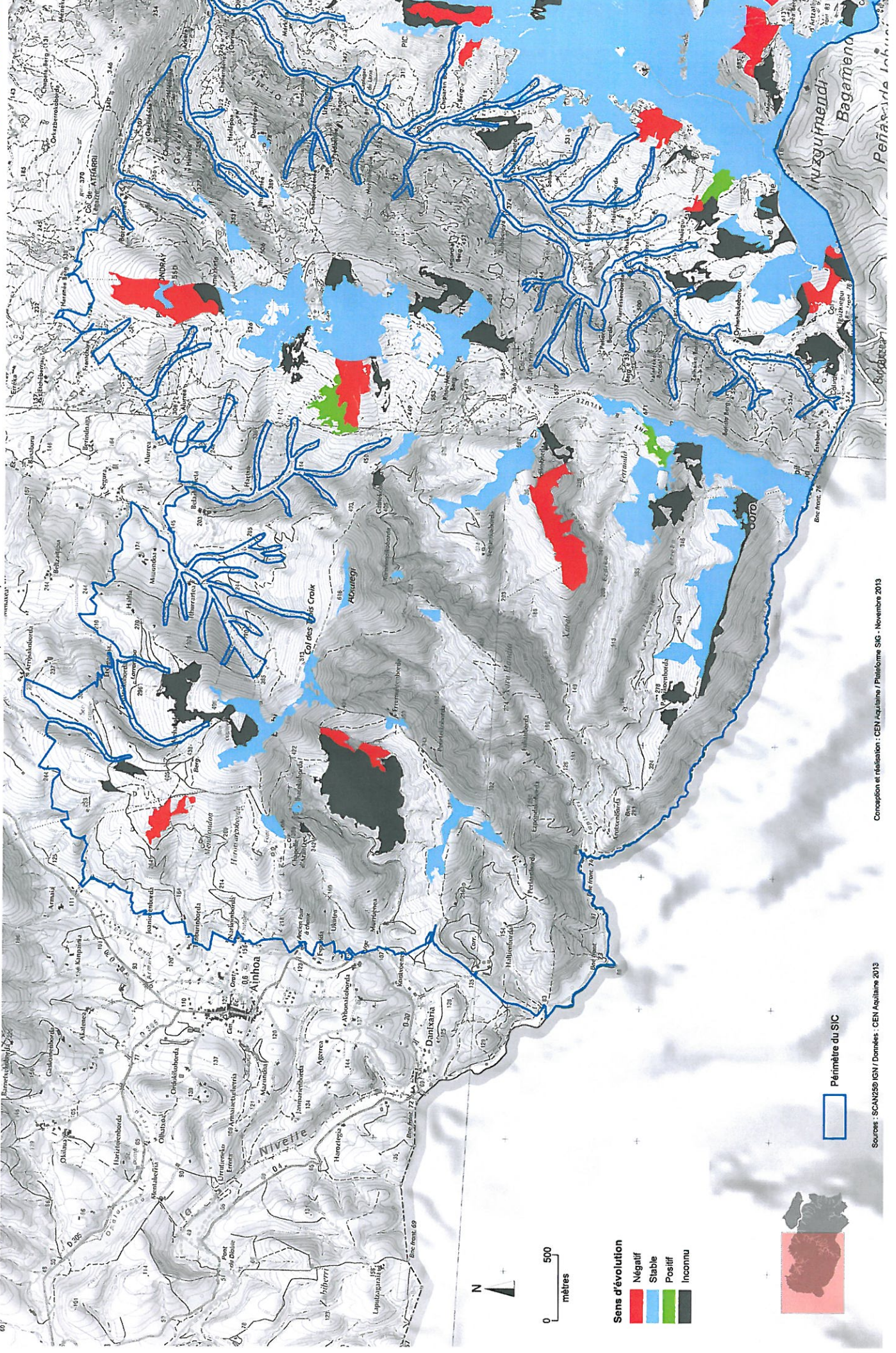
Etat de conservation (Carte 2/2)



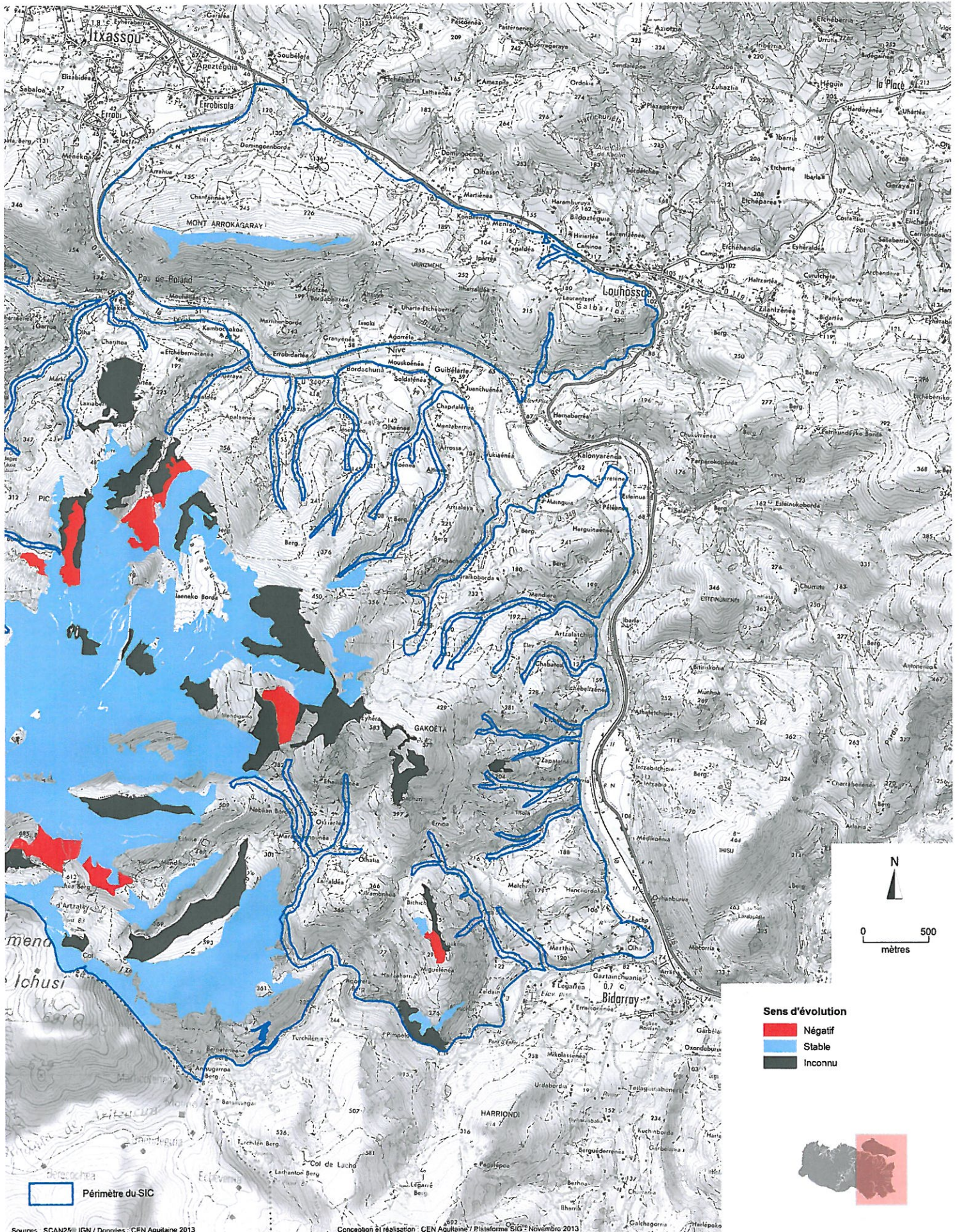
Massif du Mondarrain et de l'Artzamendi - Diagnostic 2011 - 2012

6230-5 - Pelouses acidiphiles thermo-atlantiques

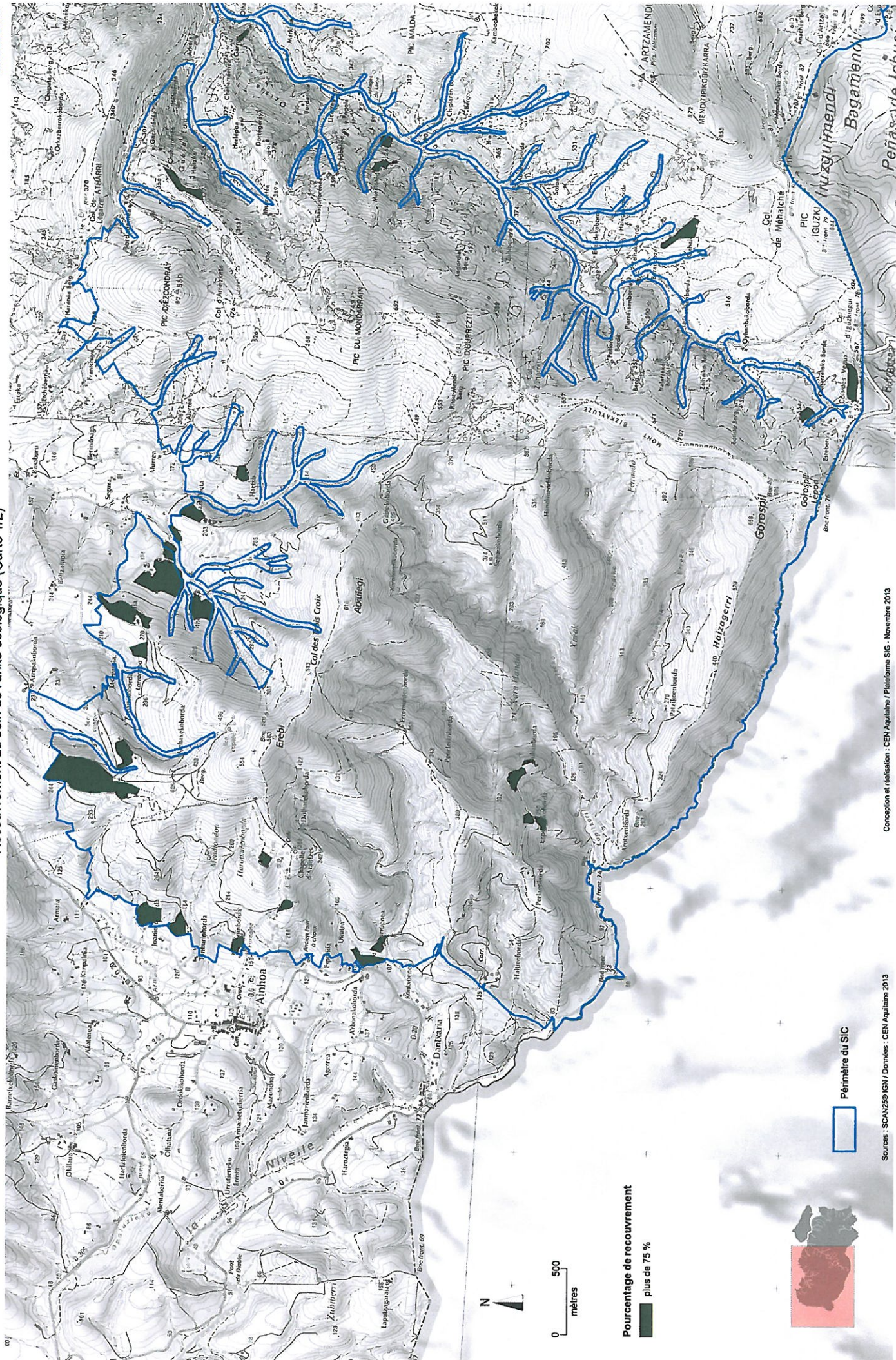
Sens d'évolution (Carte 1/2)



Massif du Mondarrain et de l'Artzamendi - Diagnostic 2011 - 2012



Massif du Mondarrain et de l'Artzamendi - Diagnostic 2011 - 2012
6510 - Pelouses maigres de fauche de basse altitude (Alopecurus pratensis, Sanguisorba officinalis)
 Recouvrement au sein de l'unité écologique (Carte 1/2)



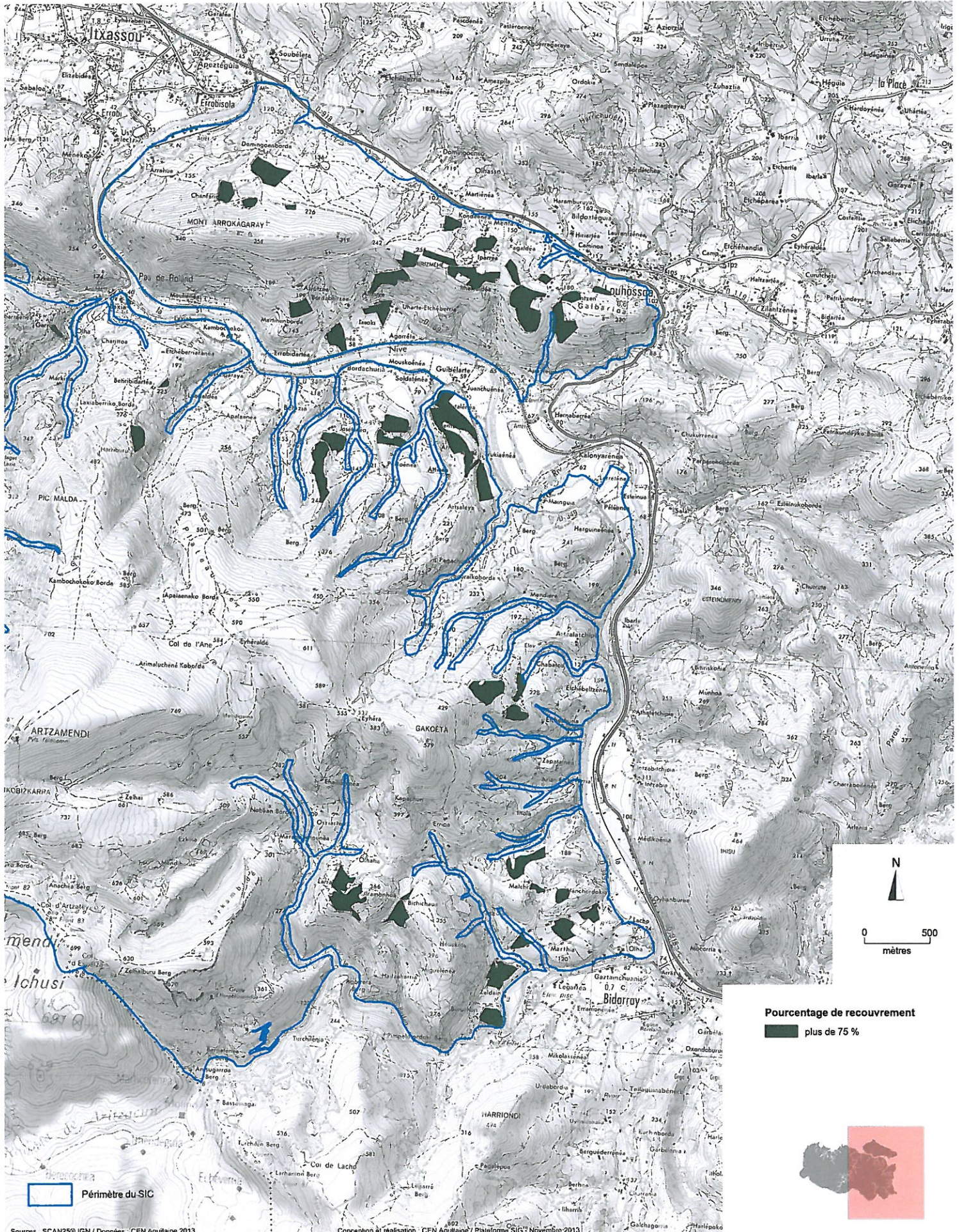
Pourcentage de recouvrement
 plus de 75 %

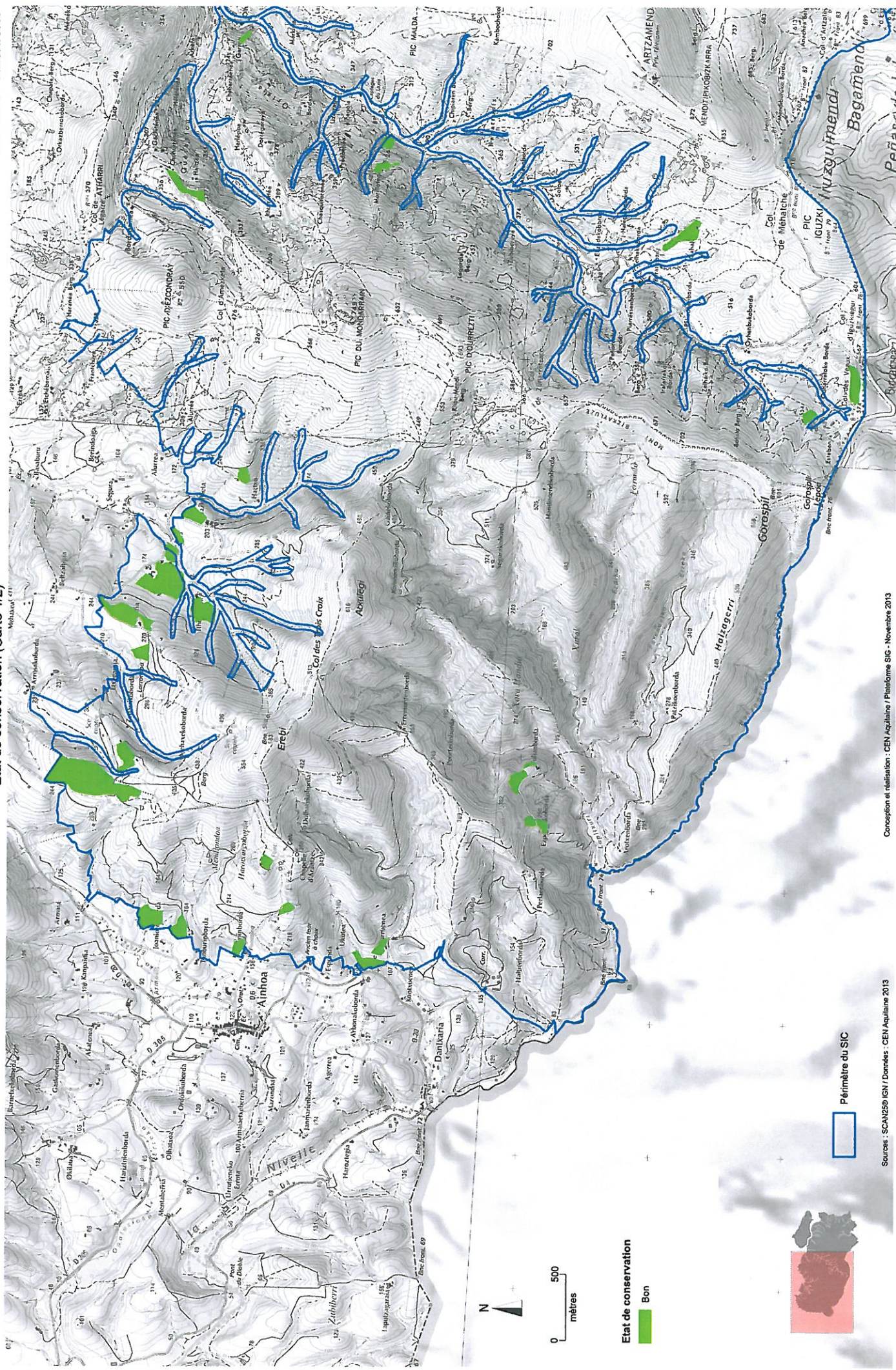
Périmètre du SIC

Massif du Mondarrain et de l'Artzamendi - Diagnostic 2011 - 2012

6510 - Pelouses maigres de fauche de basse altitude (*Alopecurus pratensis*, *Sanguisorba officinalis*)

Recouvrement au sein de l'unité écologique (Carte 2/2)





Etat de conservation

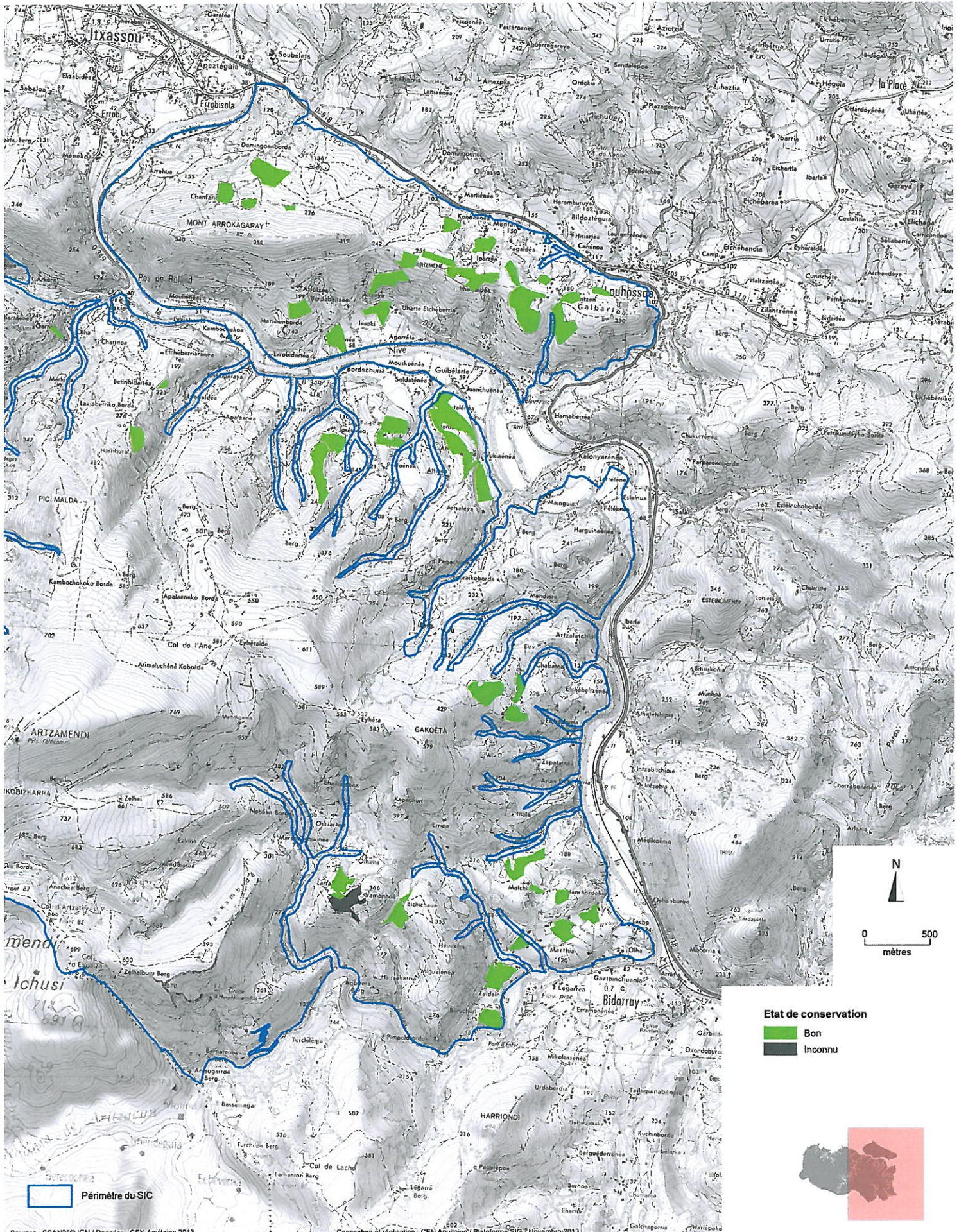
Bon

Périmètre du SIC

Massif du Mondarrain et de l'Artzamendi - Diagnostic 2011 - 2012

6510 - Pelouses maigres de fauche de basse altitude (*Alopecurus pratensis*, *Sanguisorba officinalis*)

Etat de conservation (Carte 2/2)



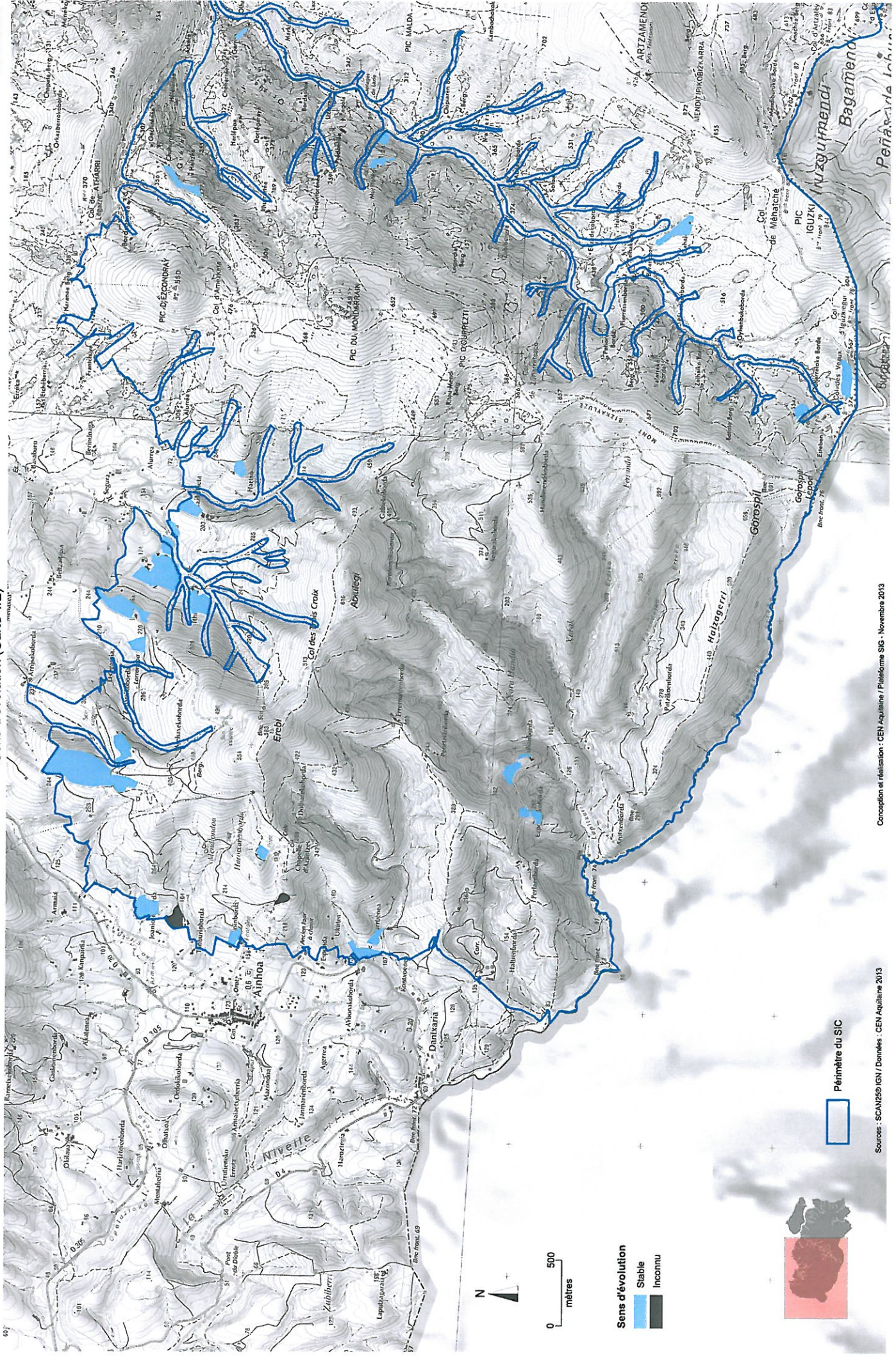
Etat de conservation
■ Bon
■ Inconnu



Massif du Mondarrain et de l'Artzamendi - Diagnostic 2011 - 2012

6510 - Pelouses maigres de basse altitude (Alopecurus pratensis, Sanguisorba officinalis)

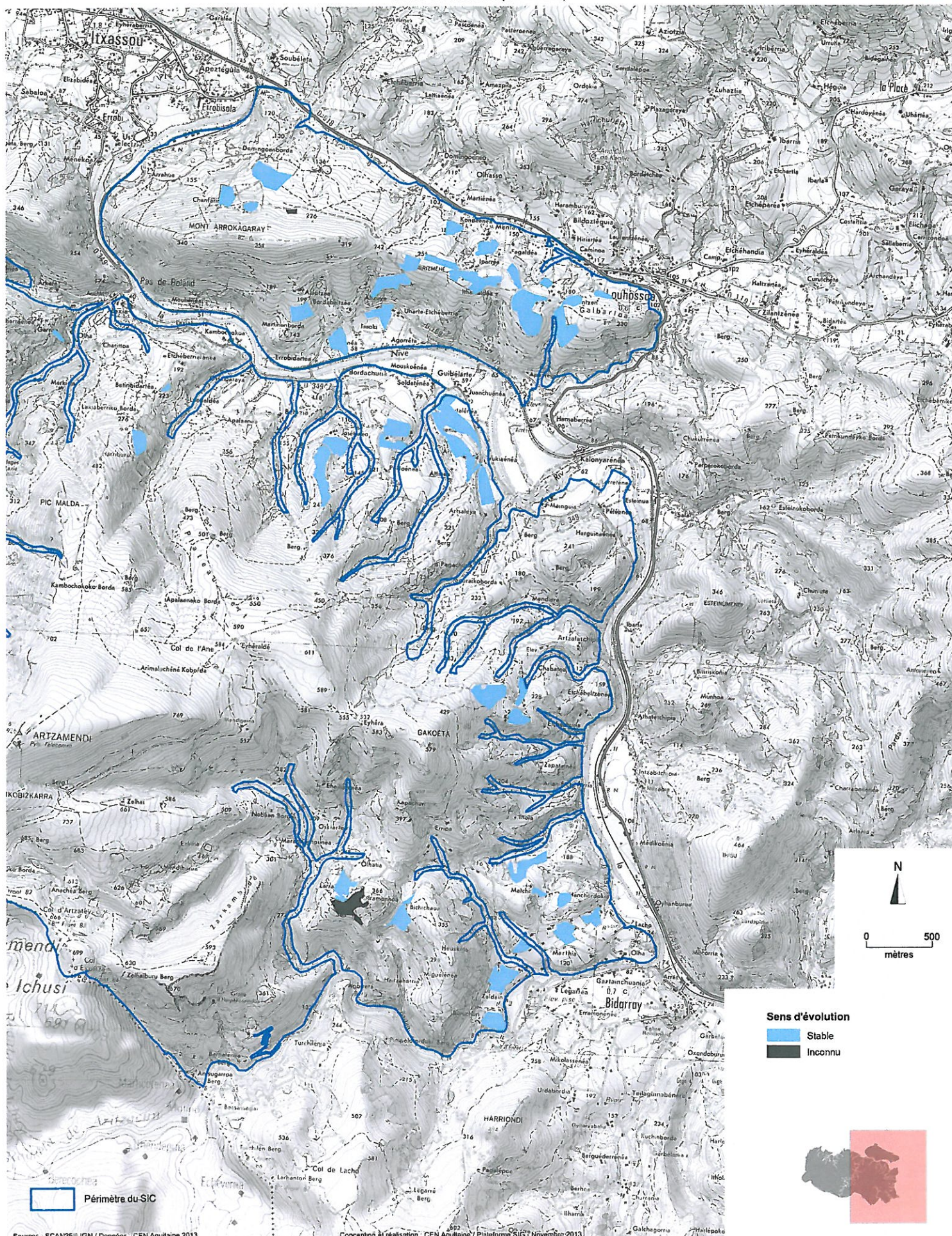
Sens d'évolution (Carte 1/2)

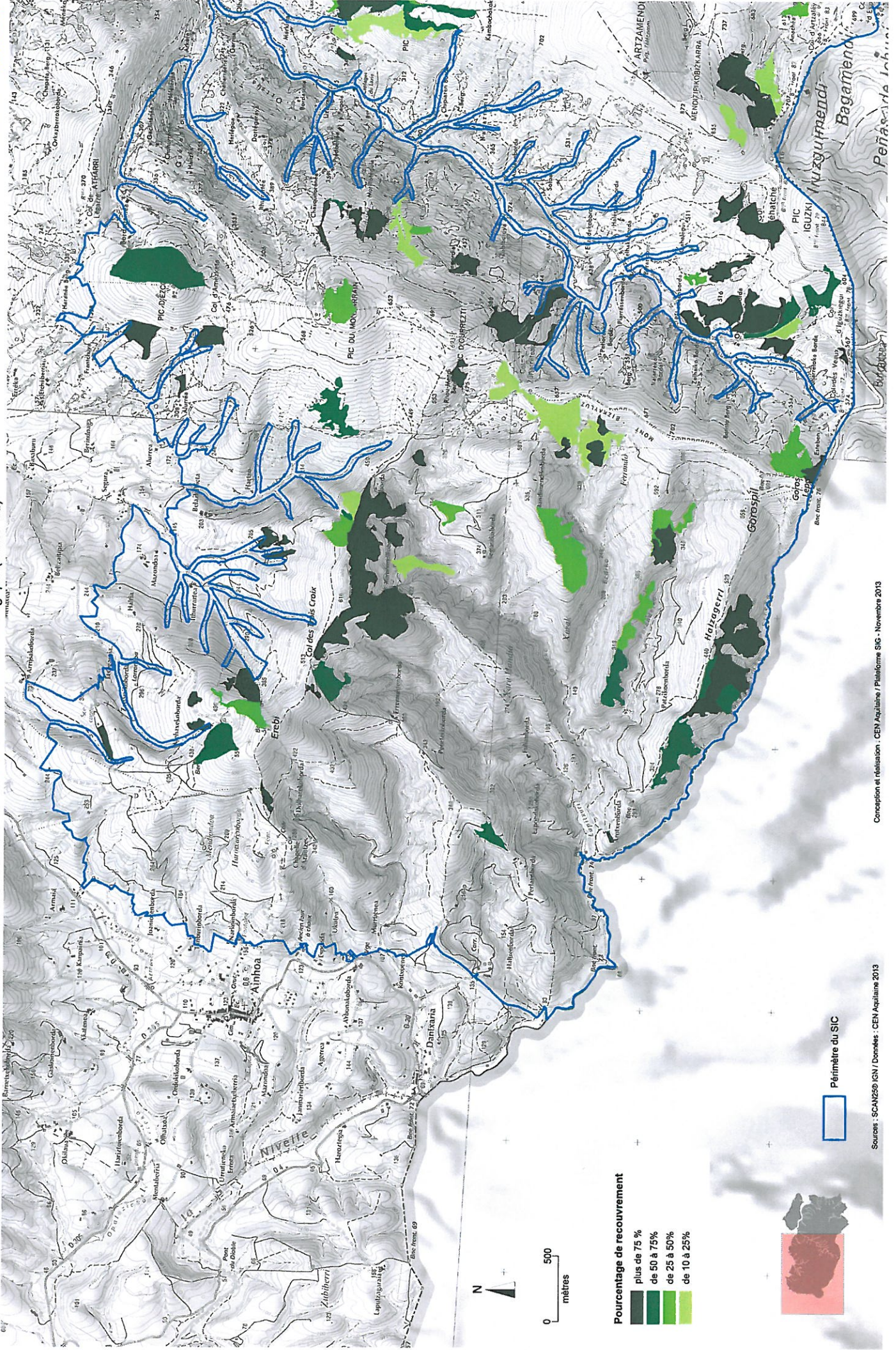


Massif du Mondarrain et de l'Artzamendi - Diagnostic 2011 - 2012

6510 - Pelouses maigres de fauche de basse altitude (*Alopecurus pratensis*, *Sanguisorba officinalis*)

Sens d'évolution (Carte 2/2)

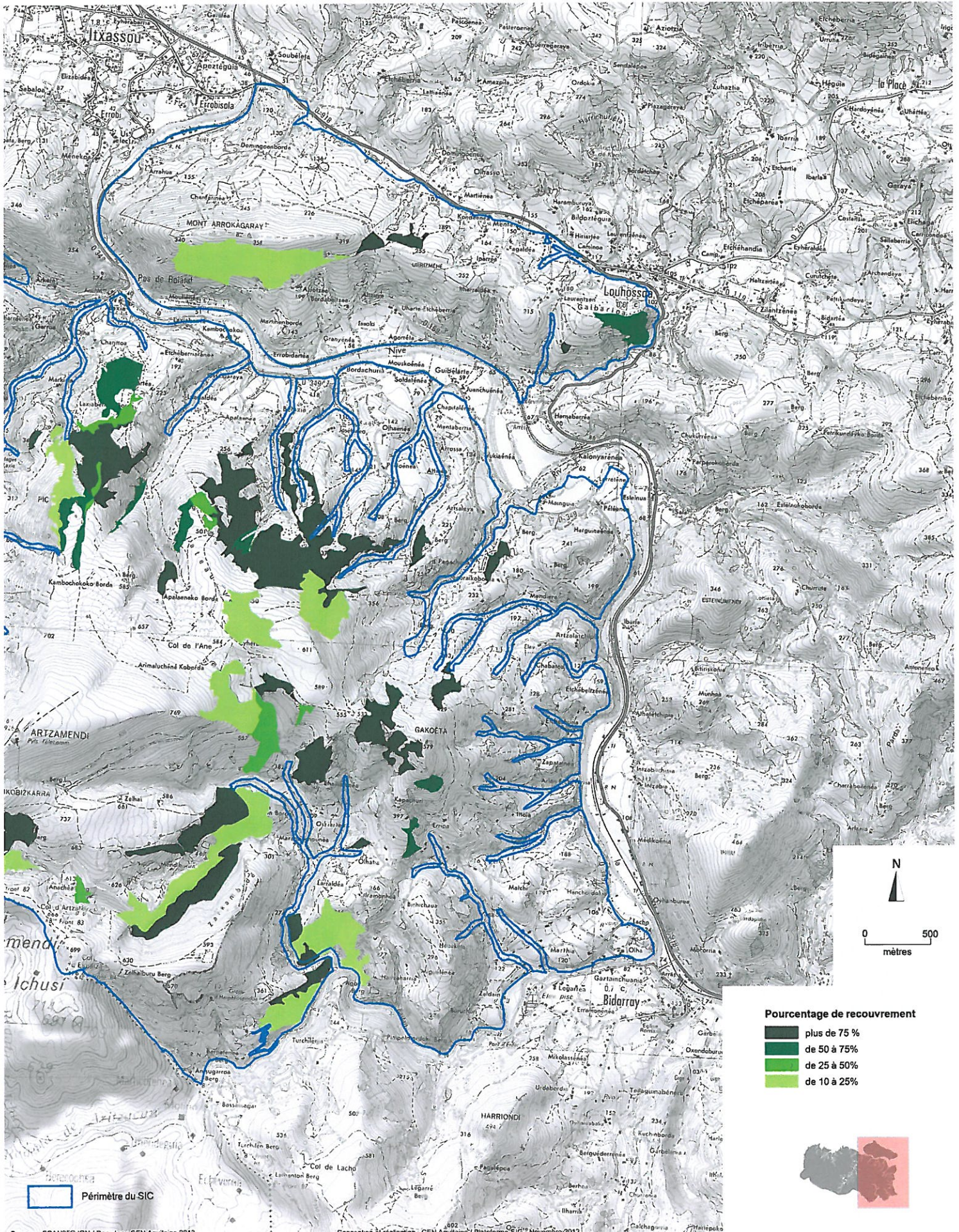


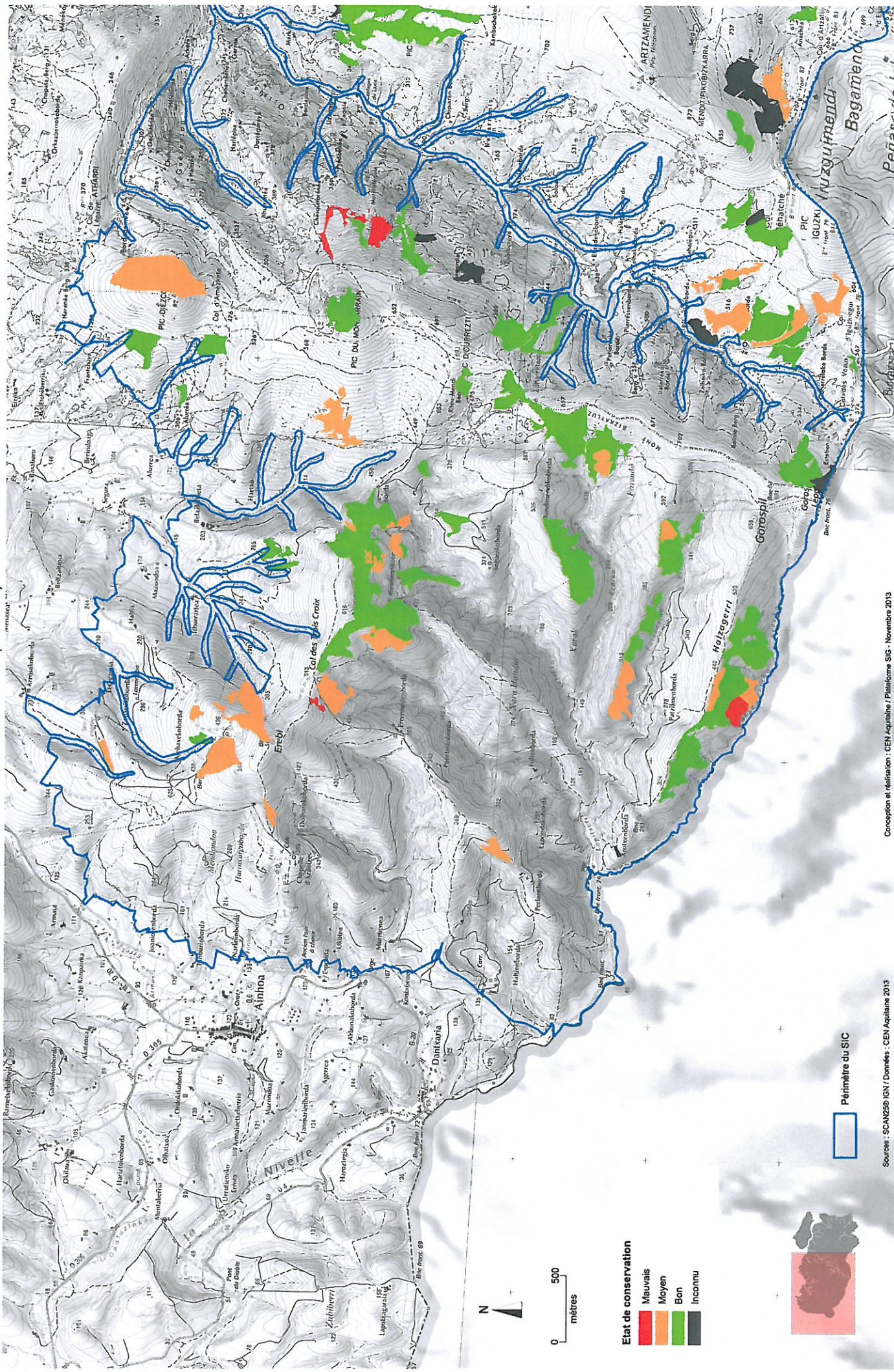


Massif du Mondarrain et de l'Artzamendi - Diagnostic 2011 - 2012

4030 - Landes sèches européennes

Recouvrement au sein de l'unité écologique (Carte 2/2)

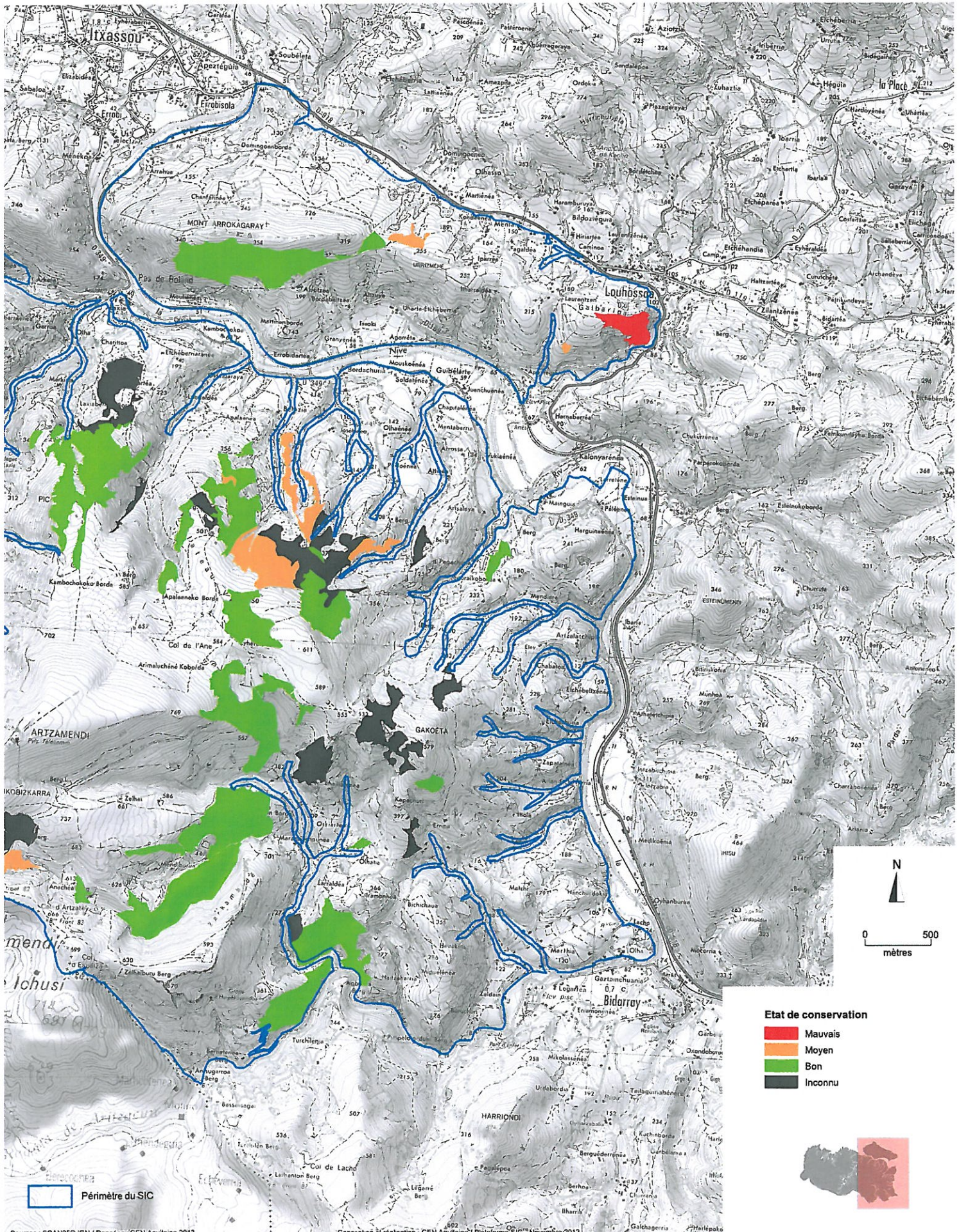


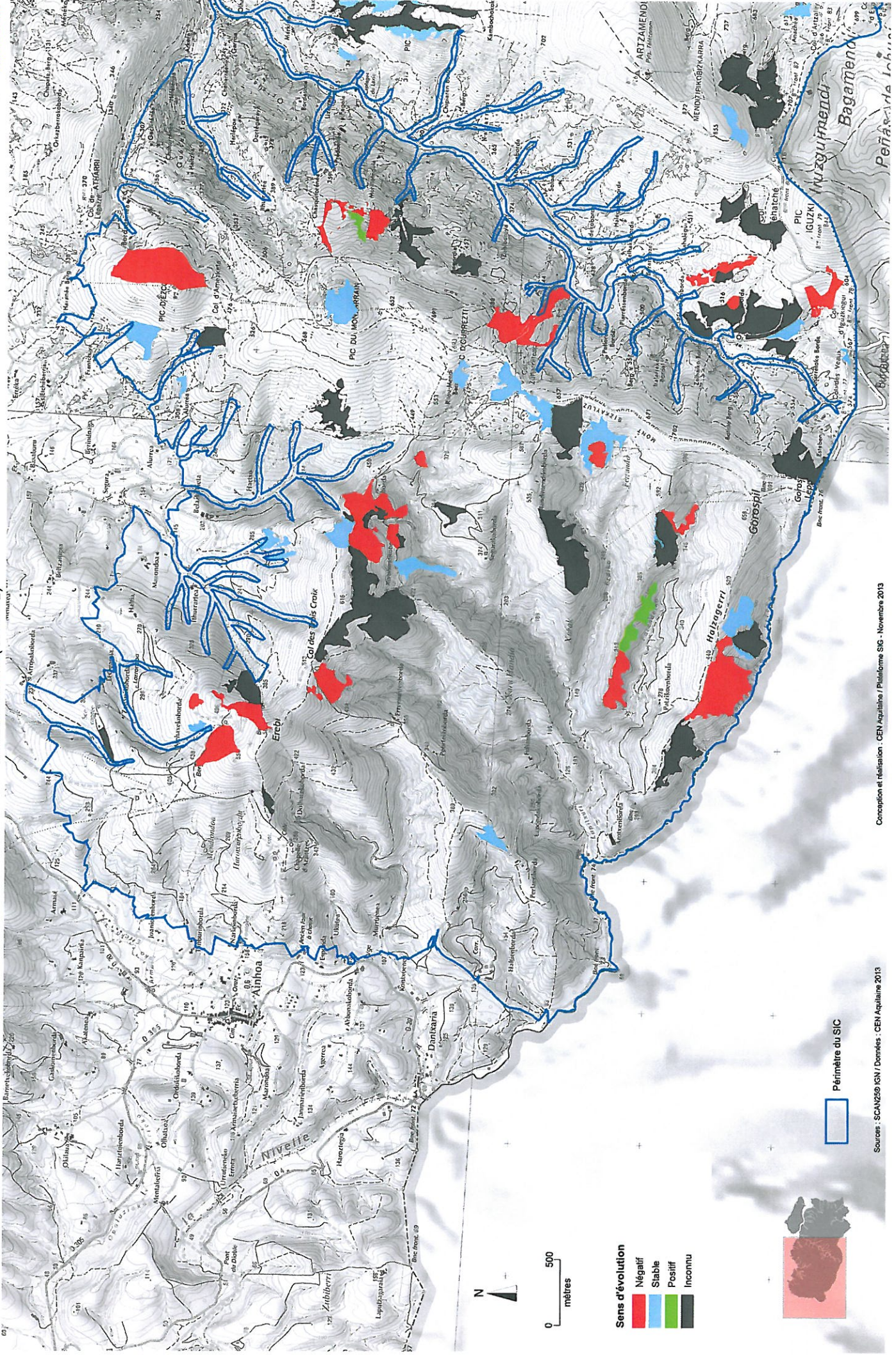


Massif du Mondarrain et de l'Artzamendi - Diagnostic 2011 - 2012

4030 - Landes sèches européennes

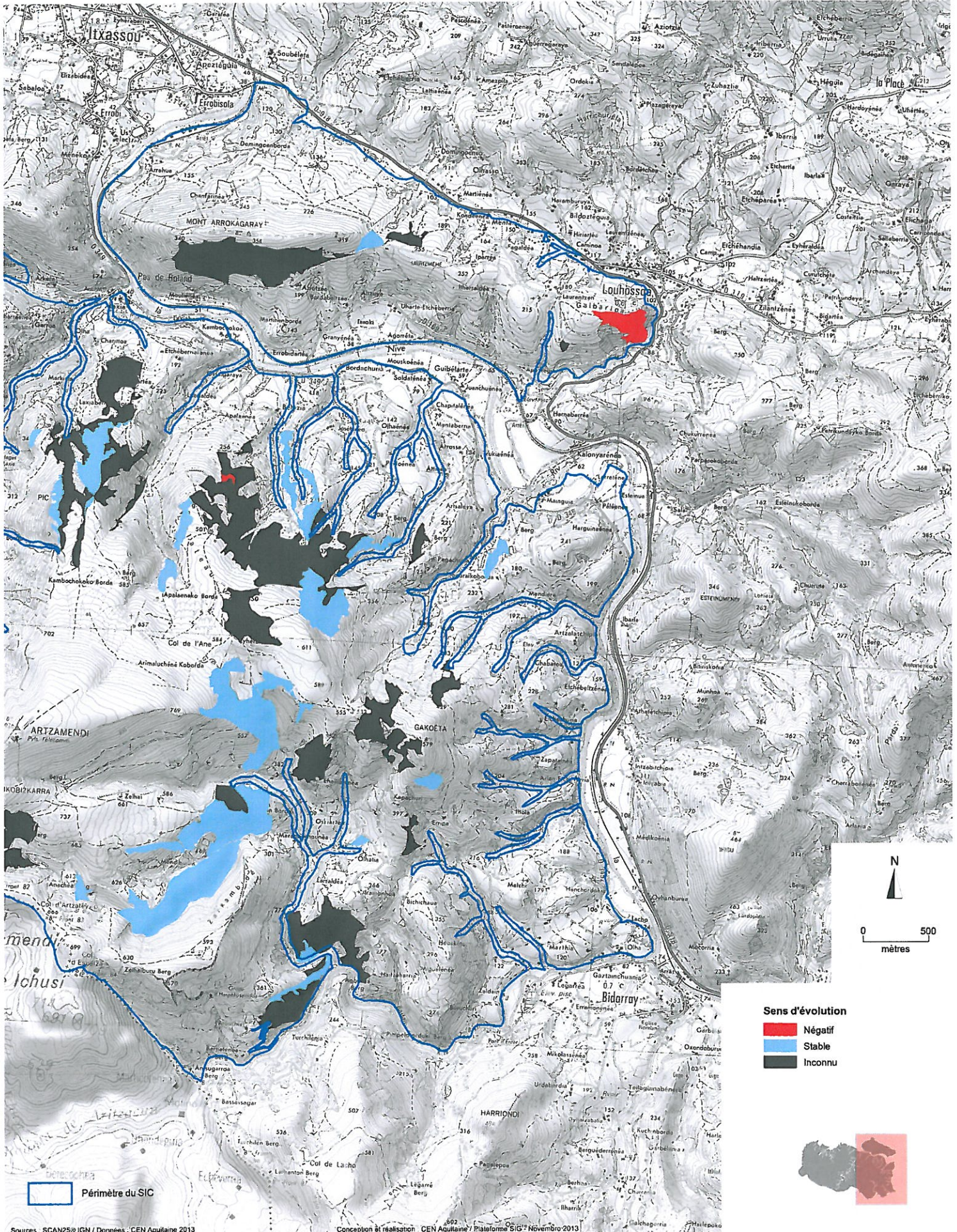
Etat de conservation (Carte 2/2)



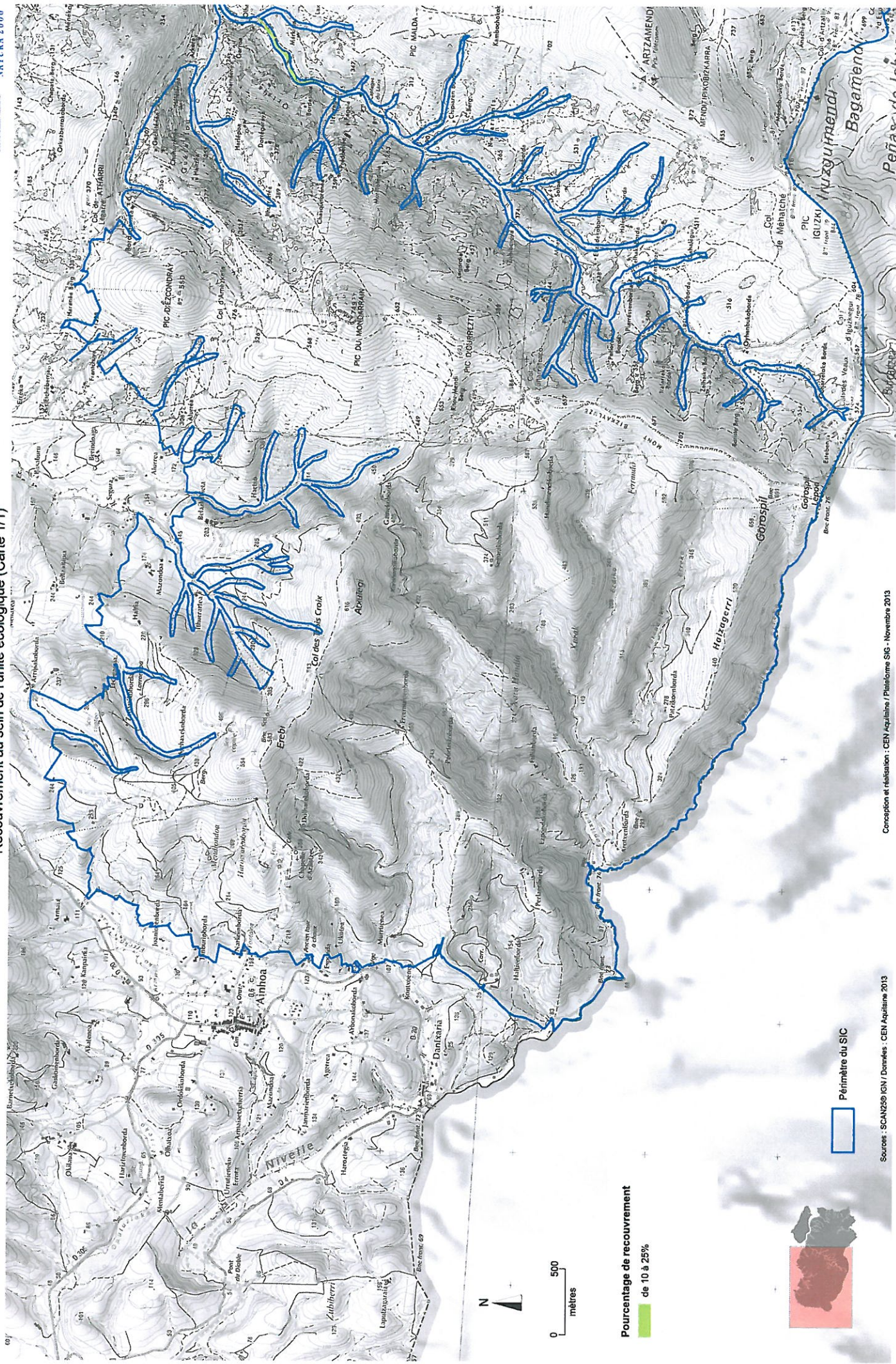


Massif du Mondarrain et de l'Artzamendi - Diagnostic 2011 - 2012

4030 - Landes sèches européennes Sens d'évolution (Carte 2/2)



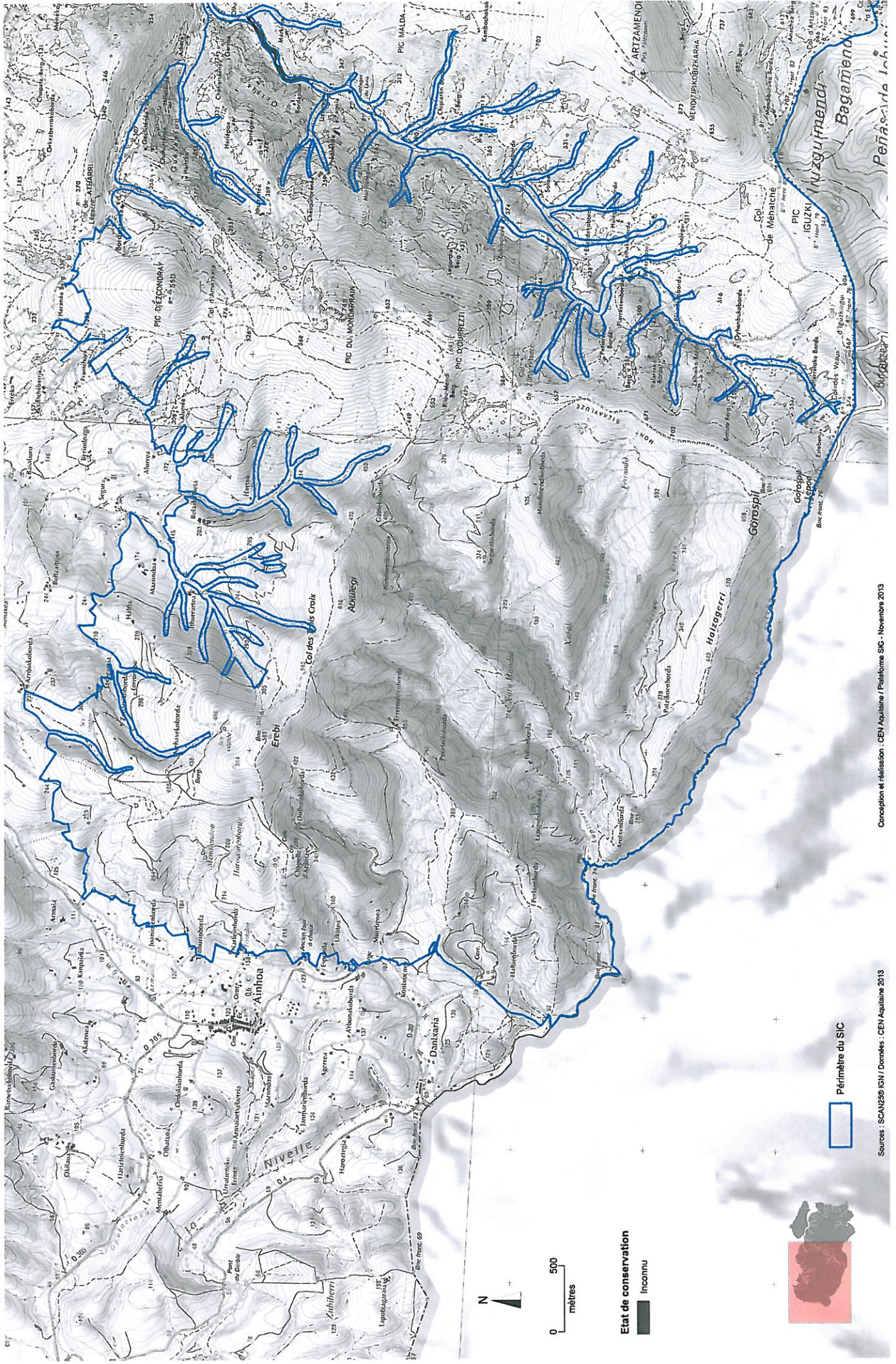
Massif du Mondarrain et de l'Artzamendi - Diagnostic 2011 - 2012
6430-7 - Végétations des lisières forestières nitrophiles, hygroclines, semi-sciaphiles à sciaphiles
 Recouvrement au sein de l'unité écologique (Carte 1/1)



Massif du Mondarrain et de l'Artzamendi - Diagnostic 2011 - 2012

6430-7 - Végétations des lisières forestières nitrophiles, hygrocines, semi-sciaphiles à sciaphiles

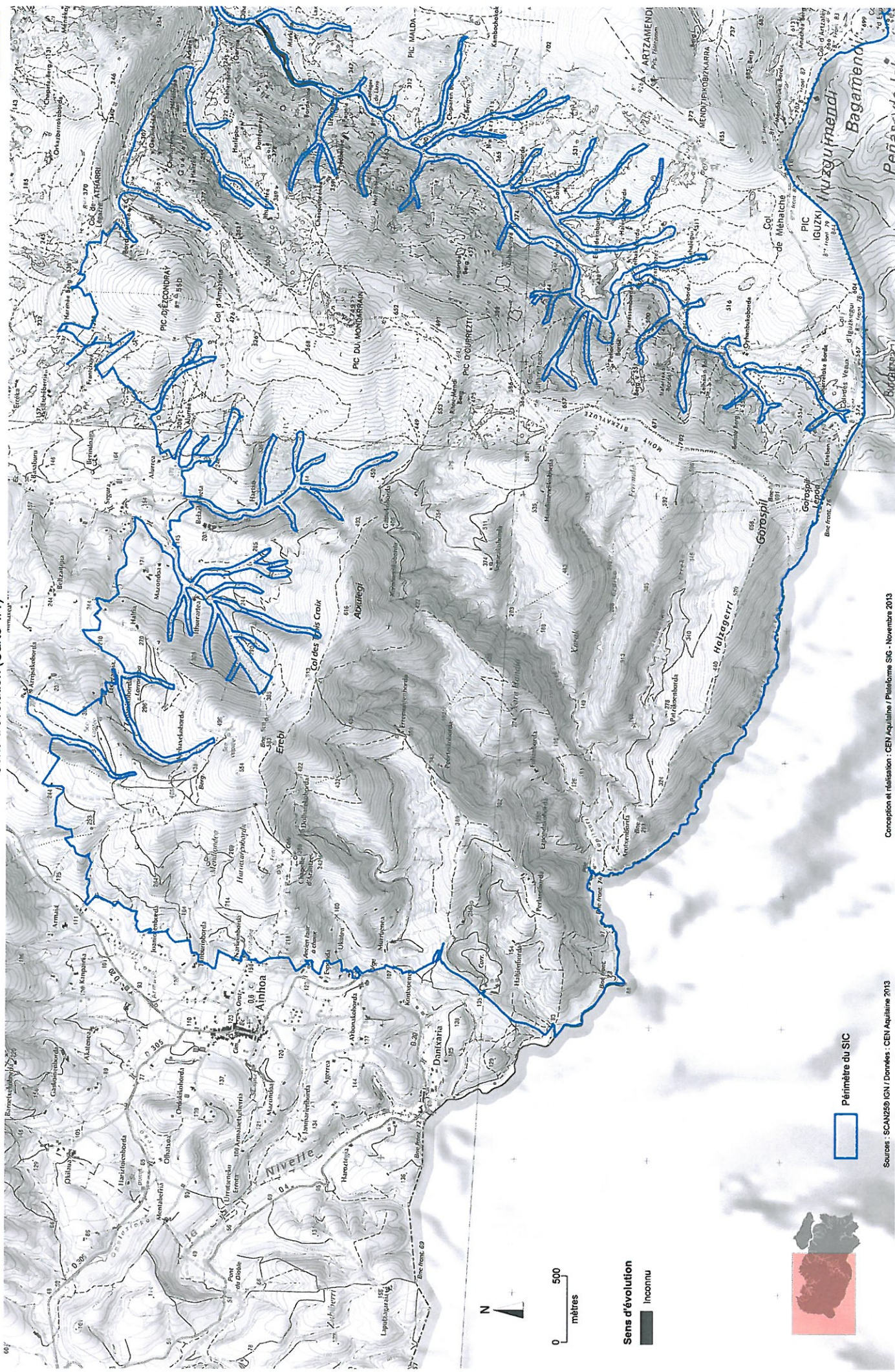
Etat de conservation (Carte 1/1)



Massif du Mondarrain et de l'Artzamendi - Diagnostic 2011 - 2012

6430-7 - Végétations des lisières forestières nitrophiles, hygroclines, semi-sciaphiles à sciaphiles

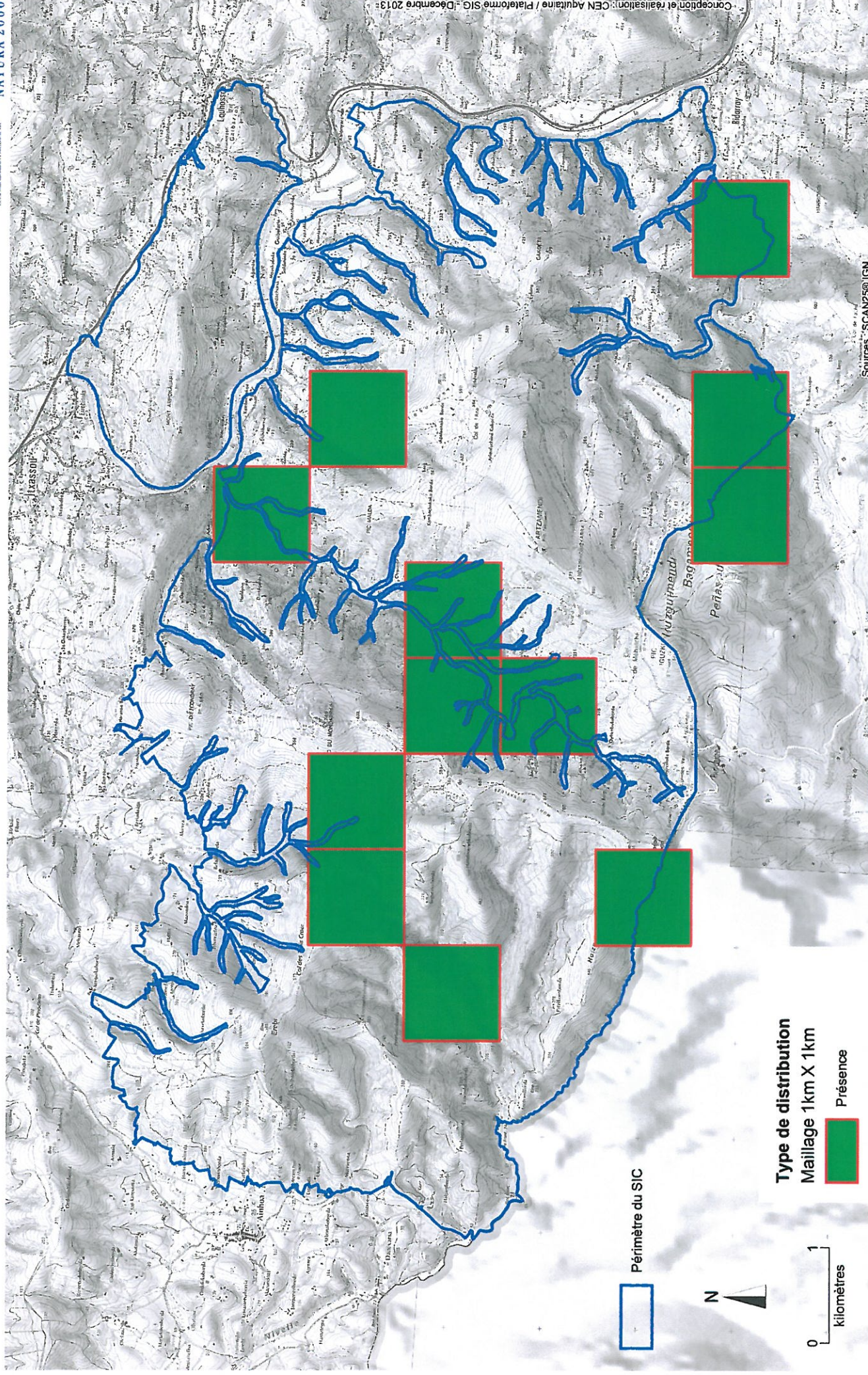
Sens d'évolution (Carte 1/1)

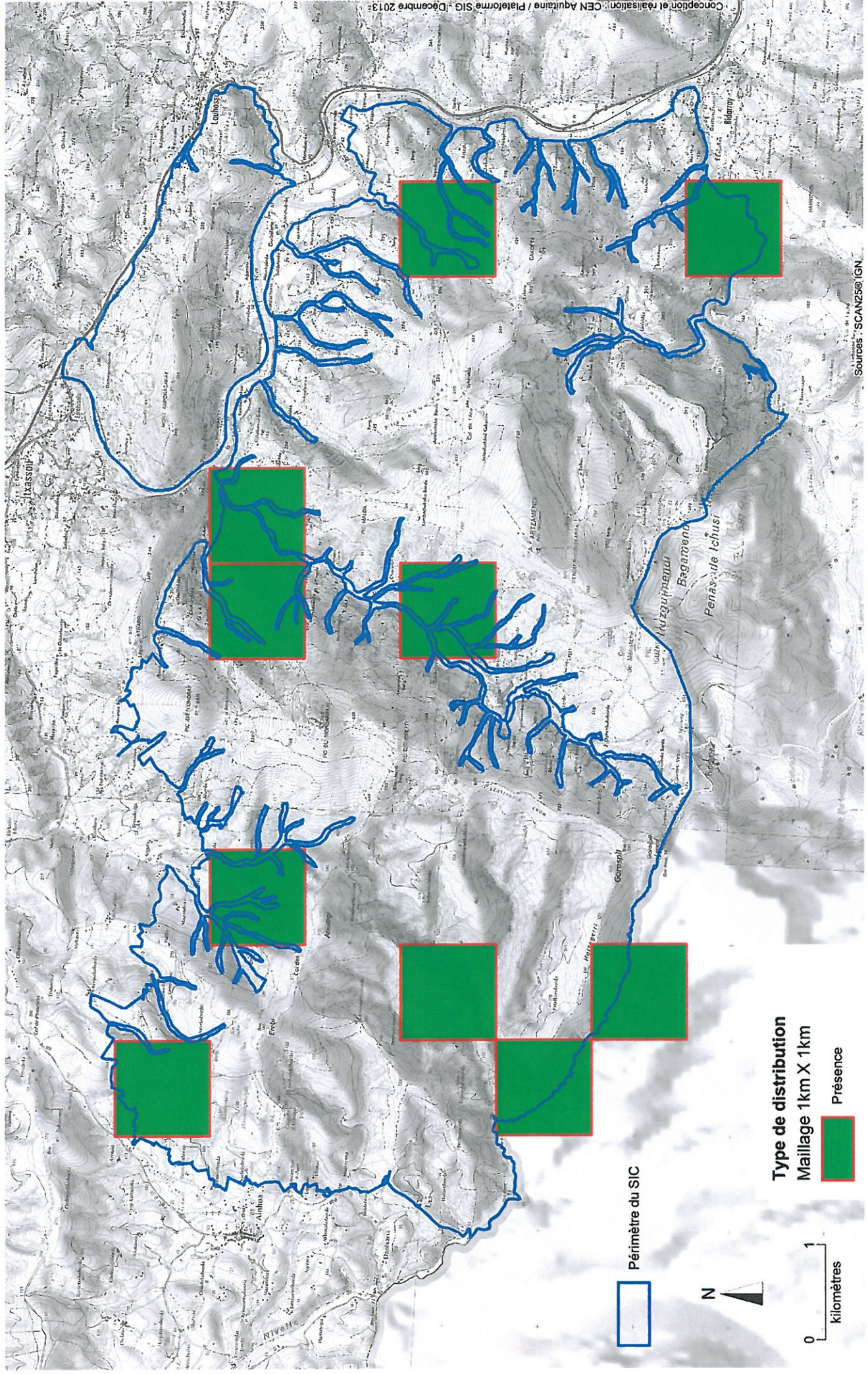


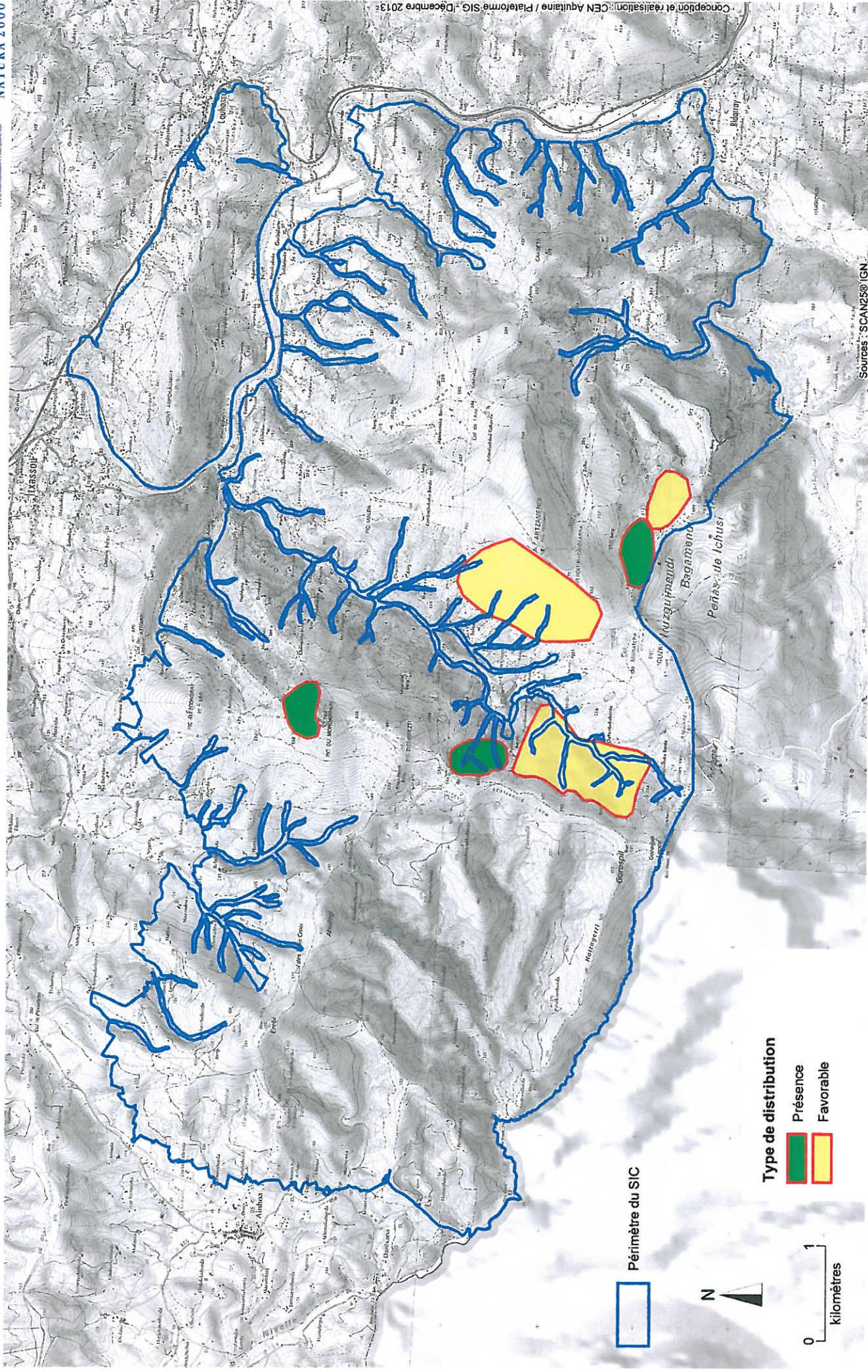
I

Cartes des espèces d'intérêt communautaire

- Soldanelle velue *Soldanella villosa*
- Trichomanès remarquable *Trichomanes speciosum*
- Rosalie des Alpes *Rosalia alpina*
- Scarabée Pique-Prune *Osmoderma eremita*
- Grand capricorne *Cerambyx cerdo*
- Lucane Cerf-volant *Lucanus cervus*
- Escargot de Quimper *Elona quimperiana*
- Rhinolphe euryale *Rhinolophus euryale*
- Barbastelle d'Europe *Barbastella barbastellus*
- Murin de Bechstein *Myotis bechsteinii*
- Grand Rhinolophe *Rhinolophus ferrumequinum*
- Murin à oreilles échancrées *Myotis emarginatus*
- Petit rhinolophe *Rhinolophus hipposideros*



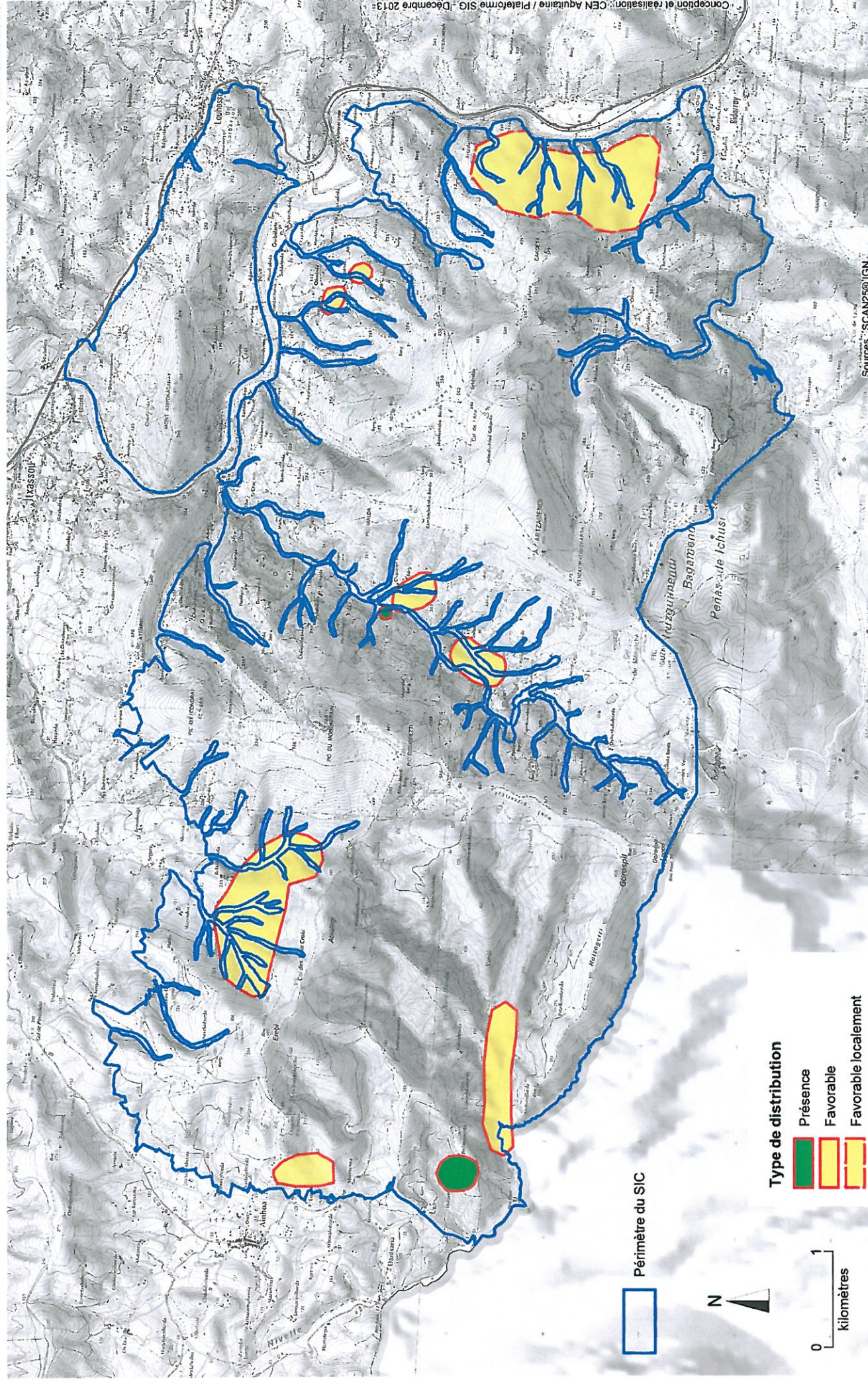


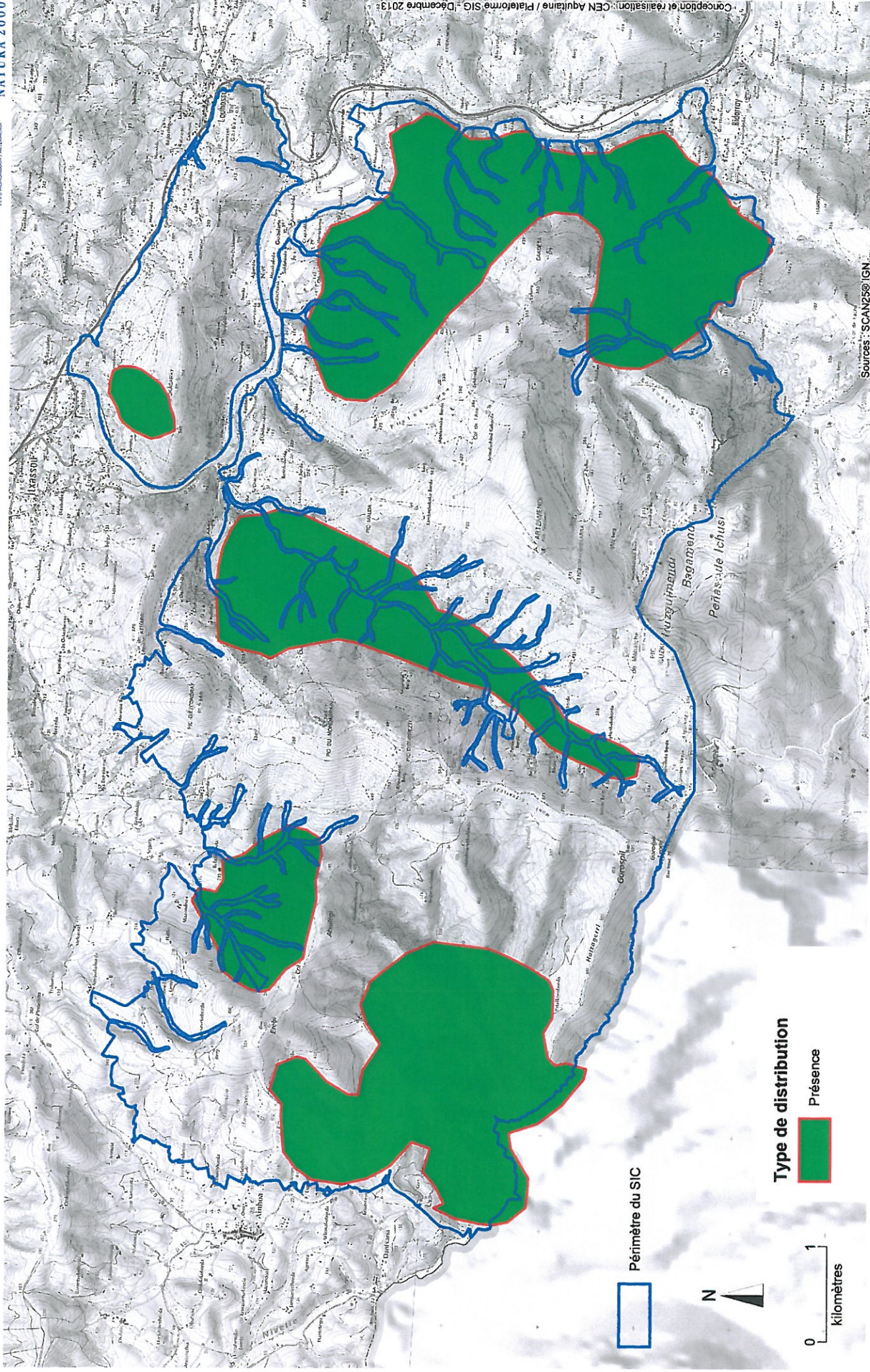


Massif du Mondarrain et de l'Artzamendi - Diagnostic 2011 - 2012

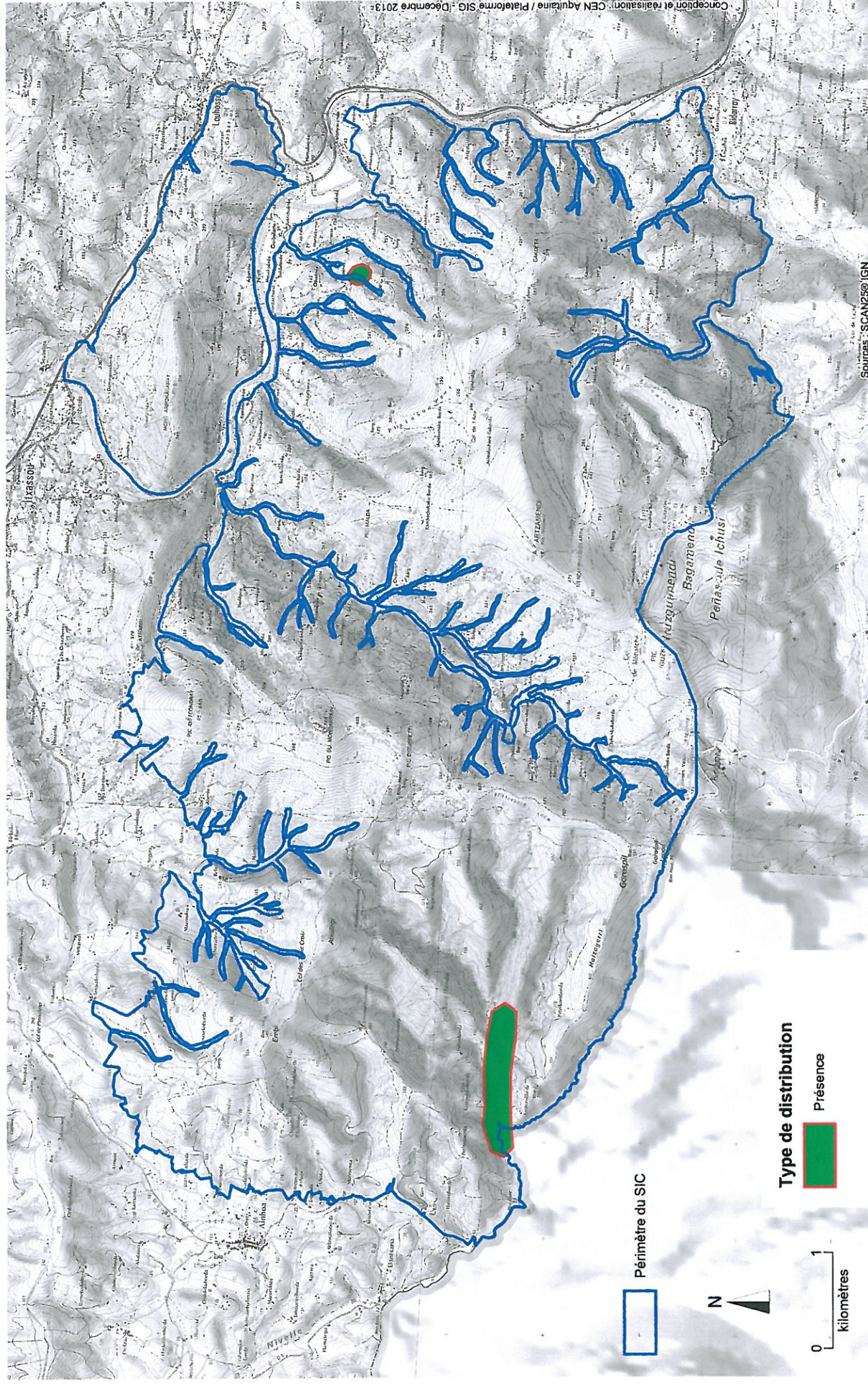


Distribution de *Osmoderma eremita*





Distribution de *Lucanus cervus*

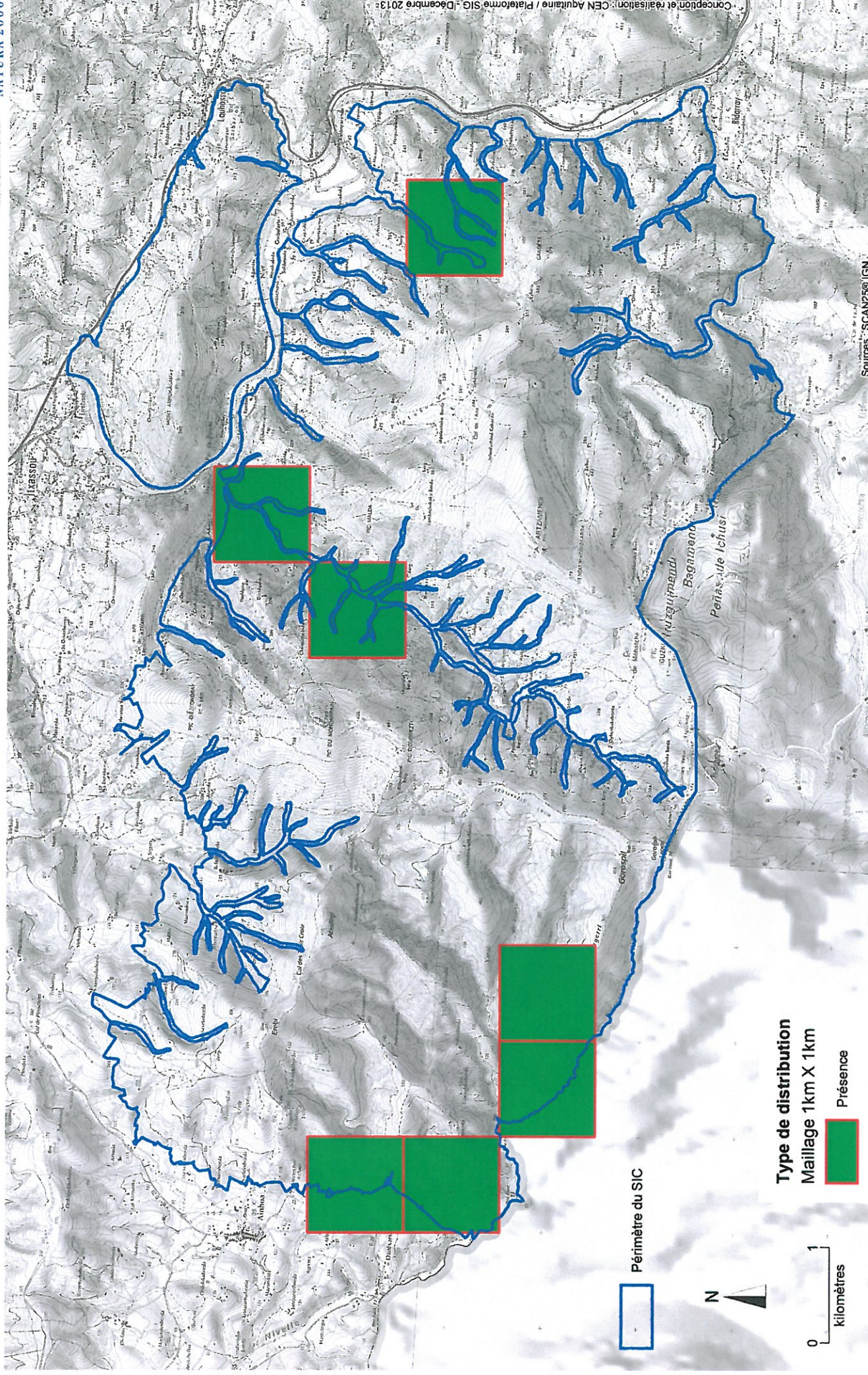


▭ Périmètre du SIC

Type de distribution

▭ Présence

0 1
kilomètres



Périmètre du SIC

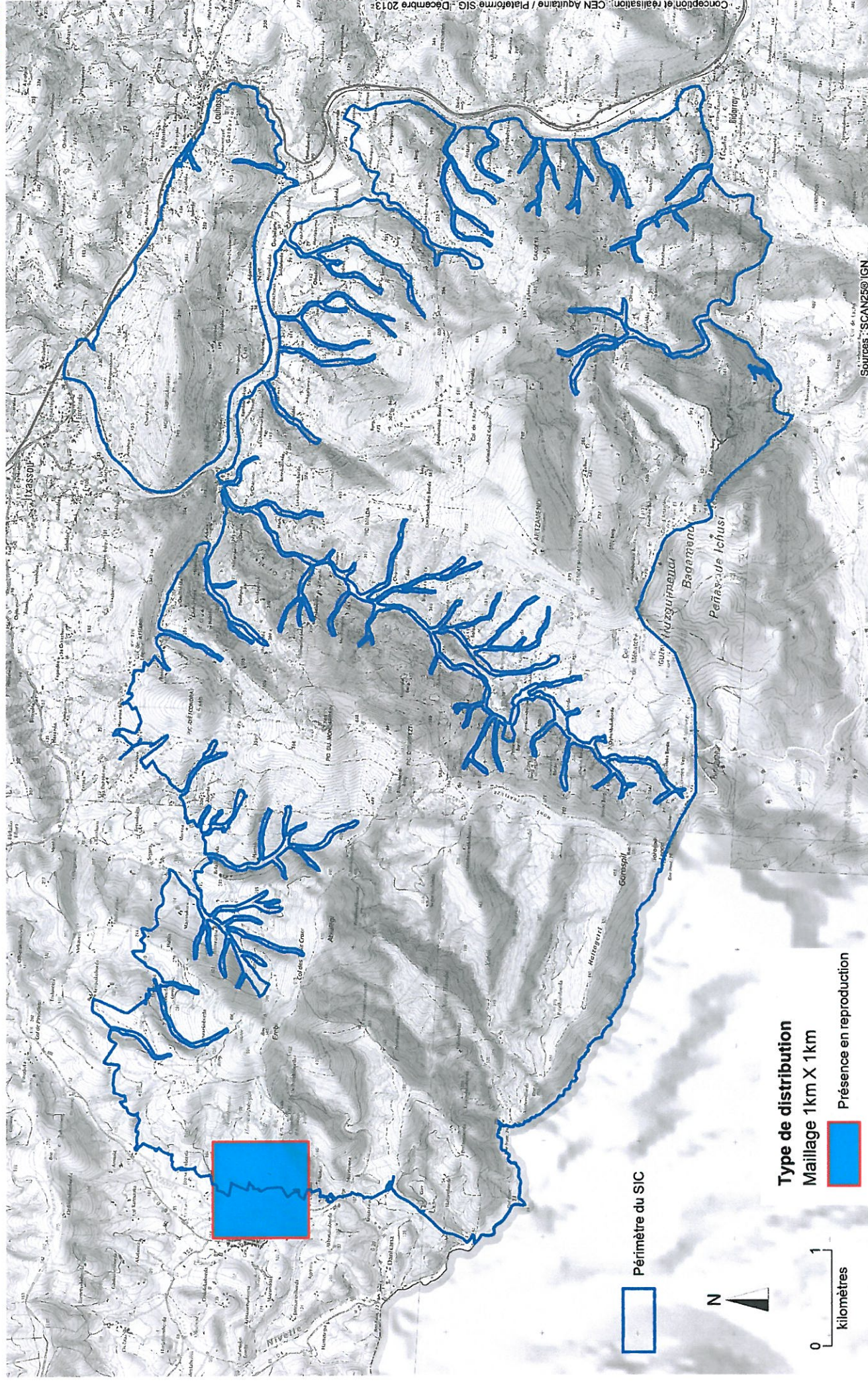
Type de distribution
Maillage 1km X 1km
Présence

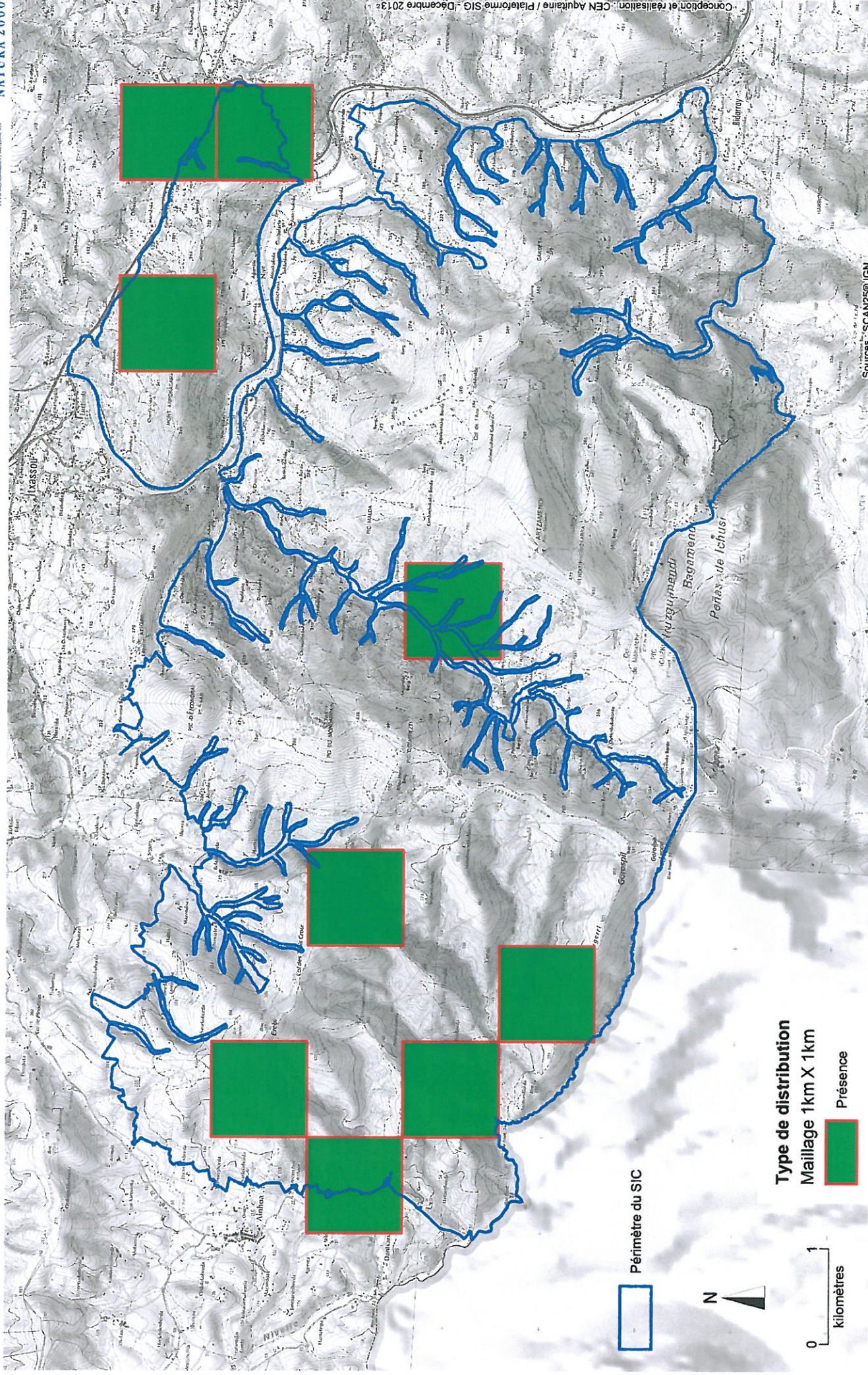
0 1
Kilomètres

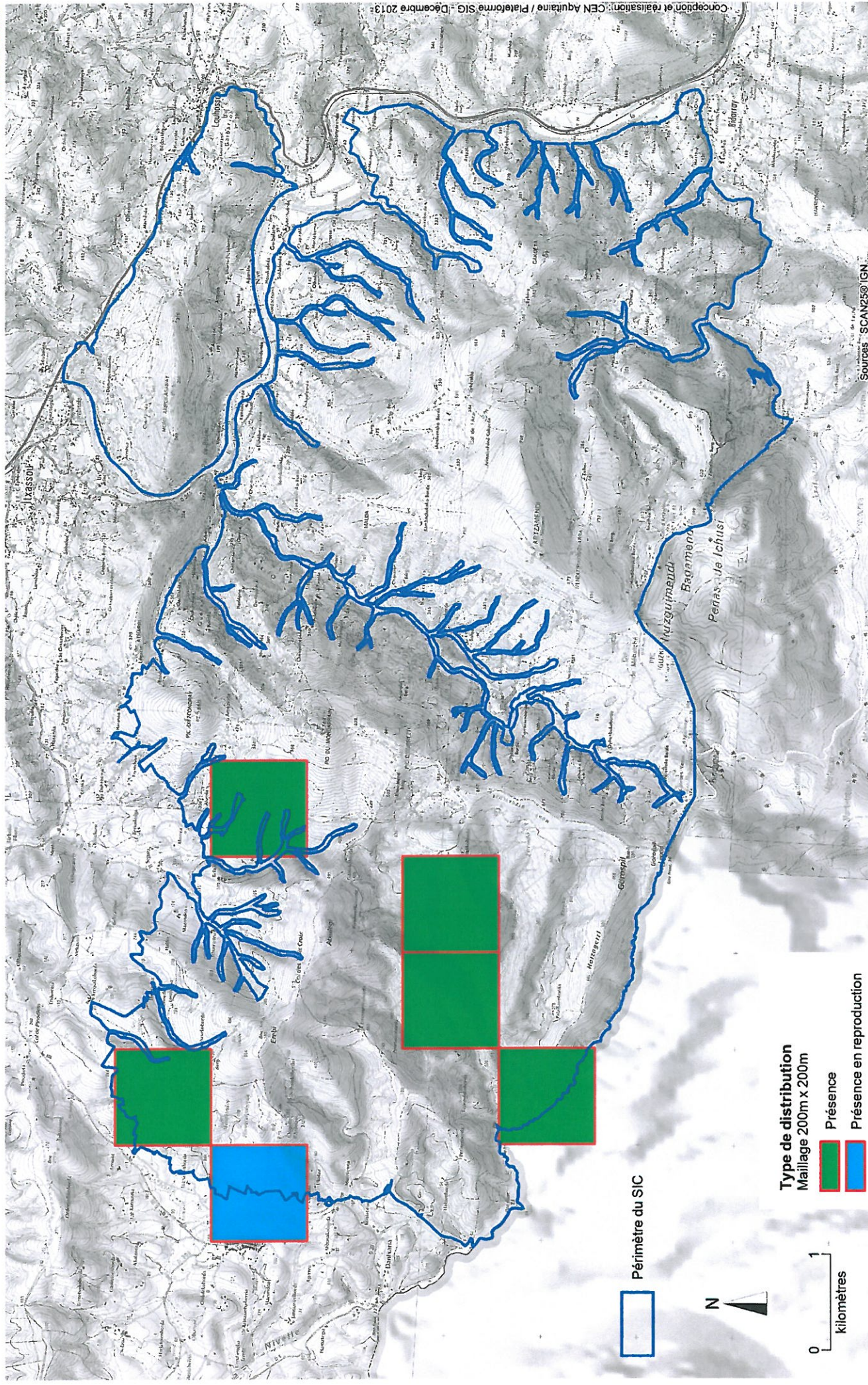
Sources : SCAN250 / IGN

Conception et réalisation : CEN Aquitaine / Plateforme SIG - Décembre 2013

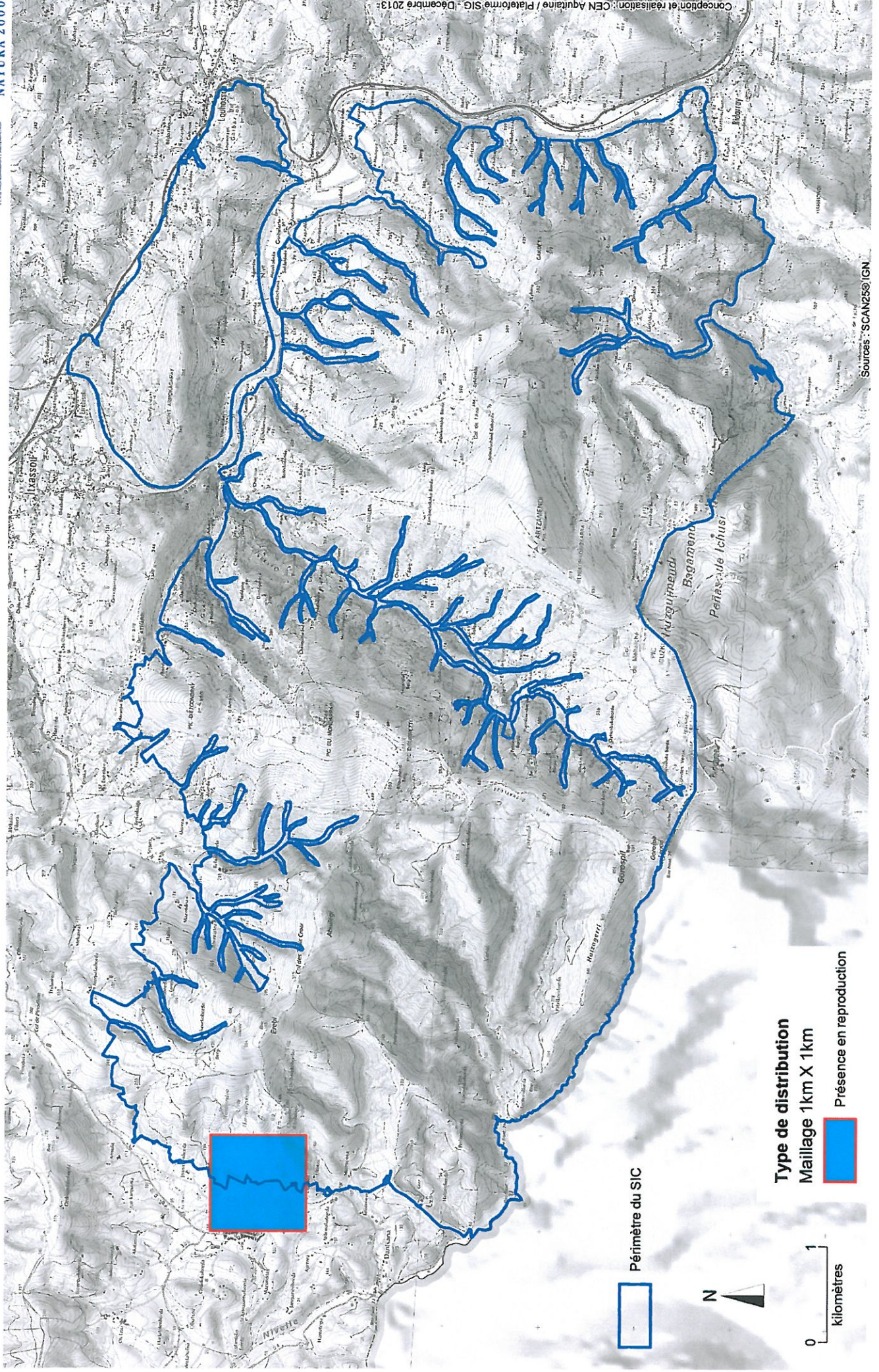
Distribution du Rhinolophe euryale







Distribution du Murin à oreilles échantrées



□ Périmètre du SIC



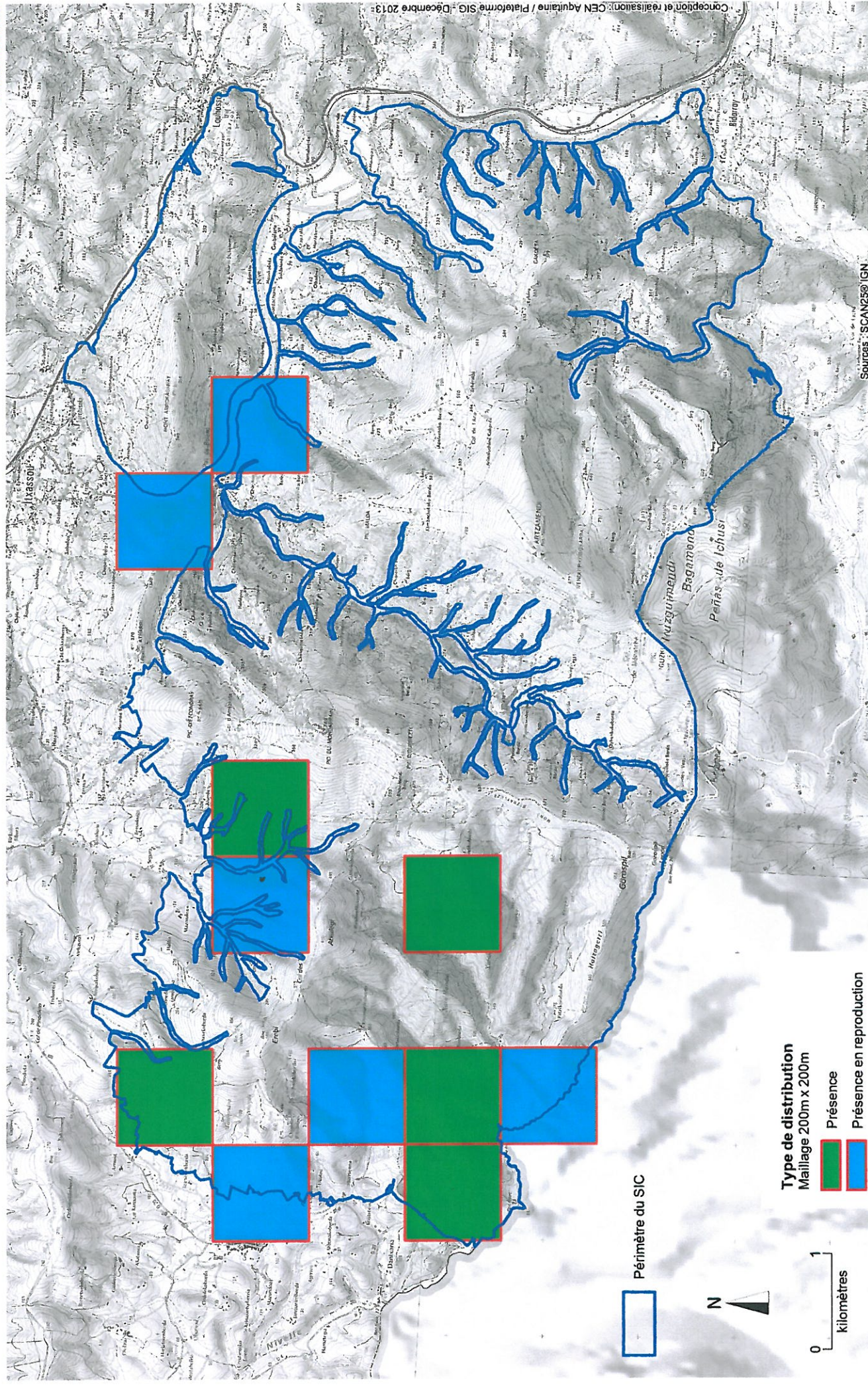
0 1
kilomètres

Type de distribution
Maillage 1km X 1km



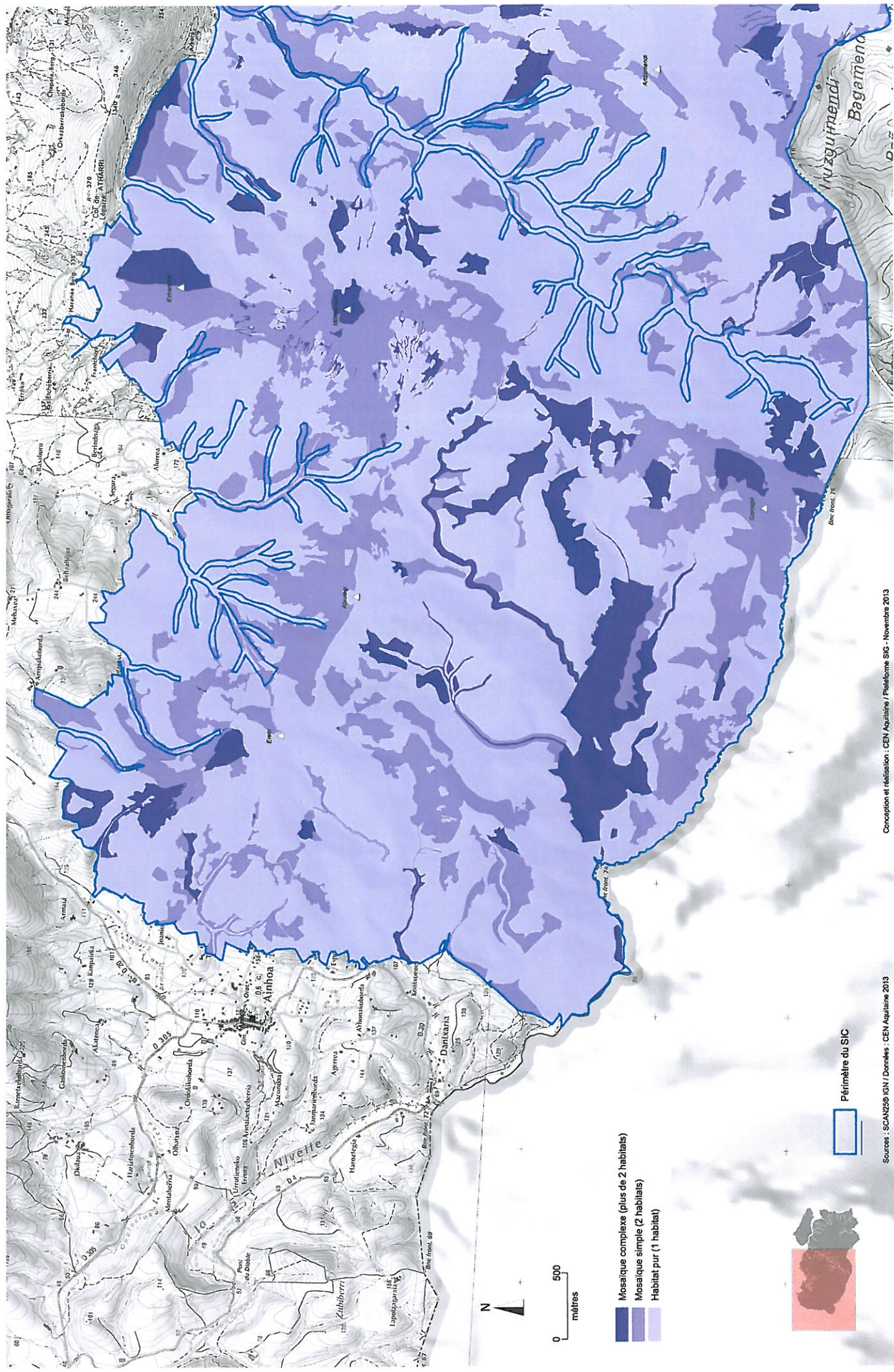
Présence en reproduction

Distribution du Petit rhinolophe



J

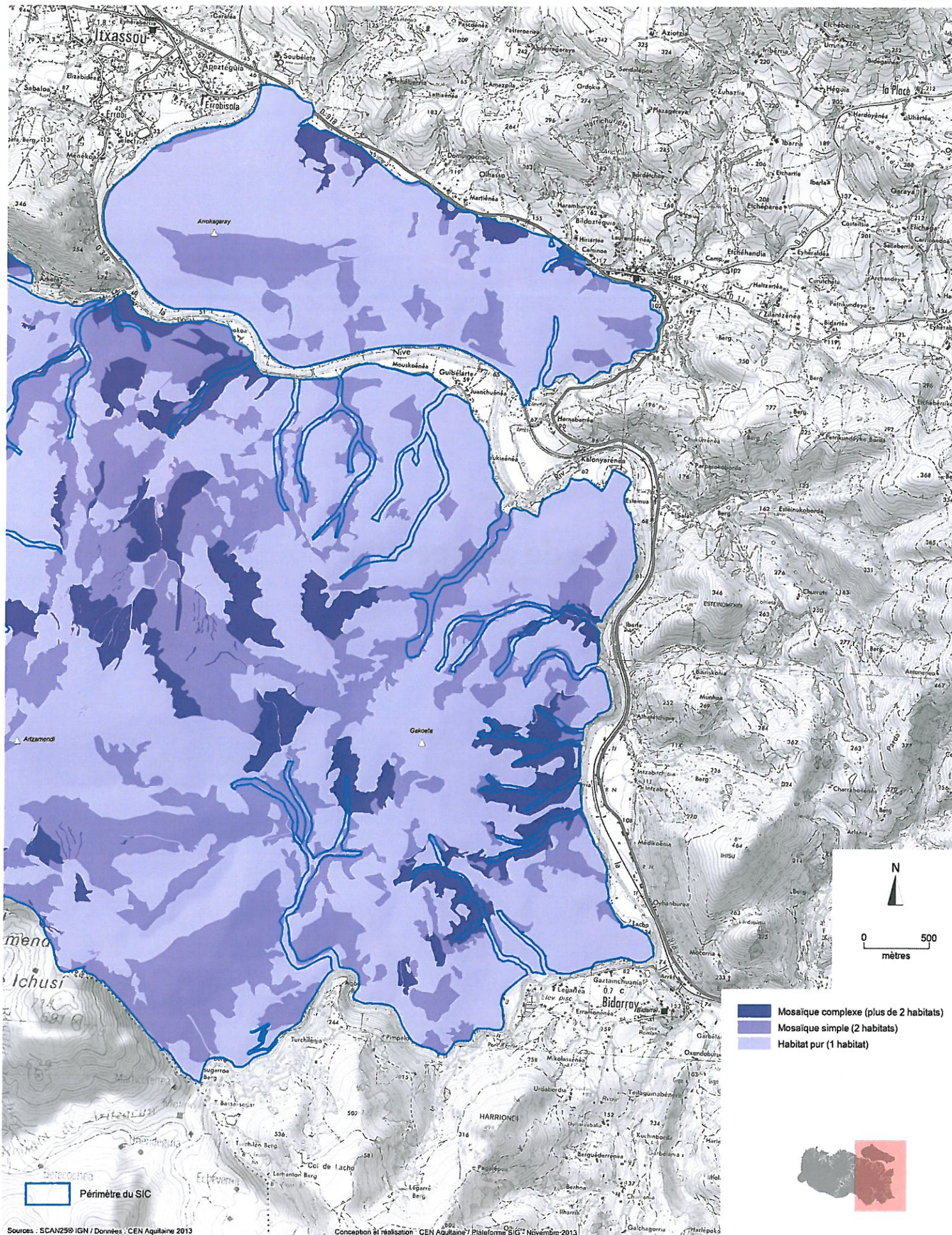
**Complexité des
unités écologiques**



- Mosaïque complexe (plus de 2 habitats)
- Mosaïque simple (2 habitats)
- Habitat pur (1 habitat)

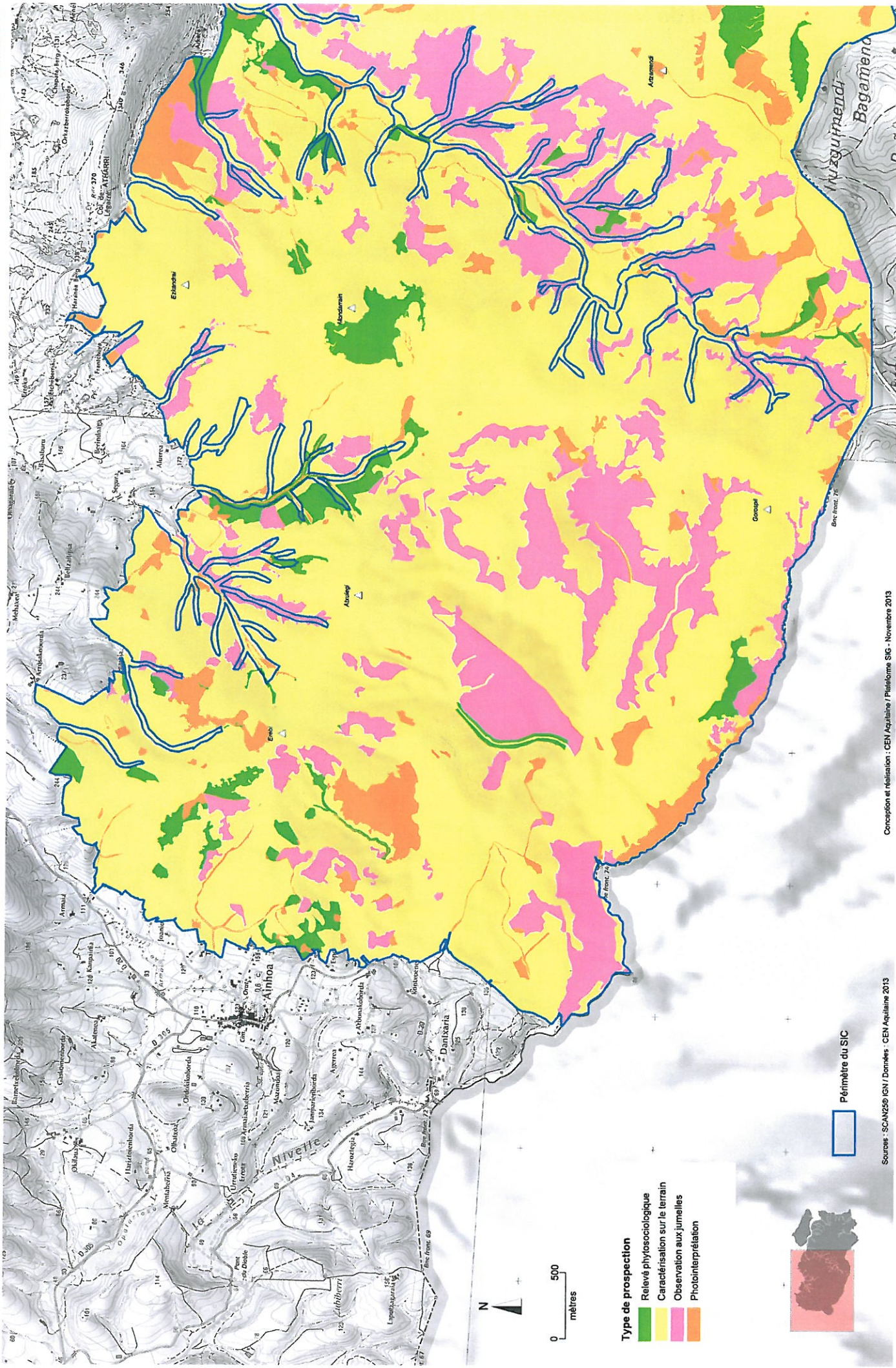
Périmètre du SIC

Complexité des unités écologiques (Carte 2/2)

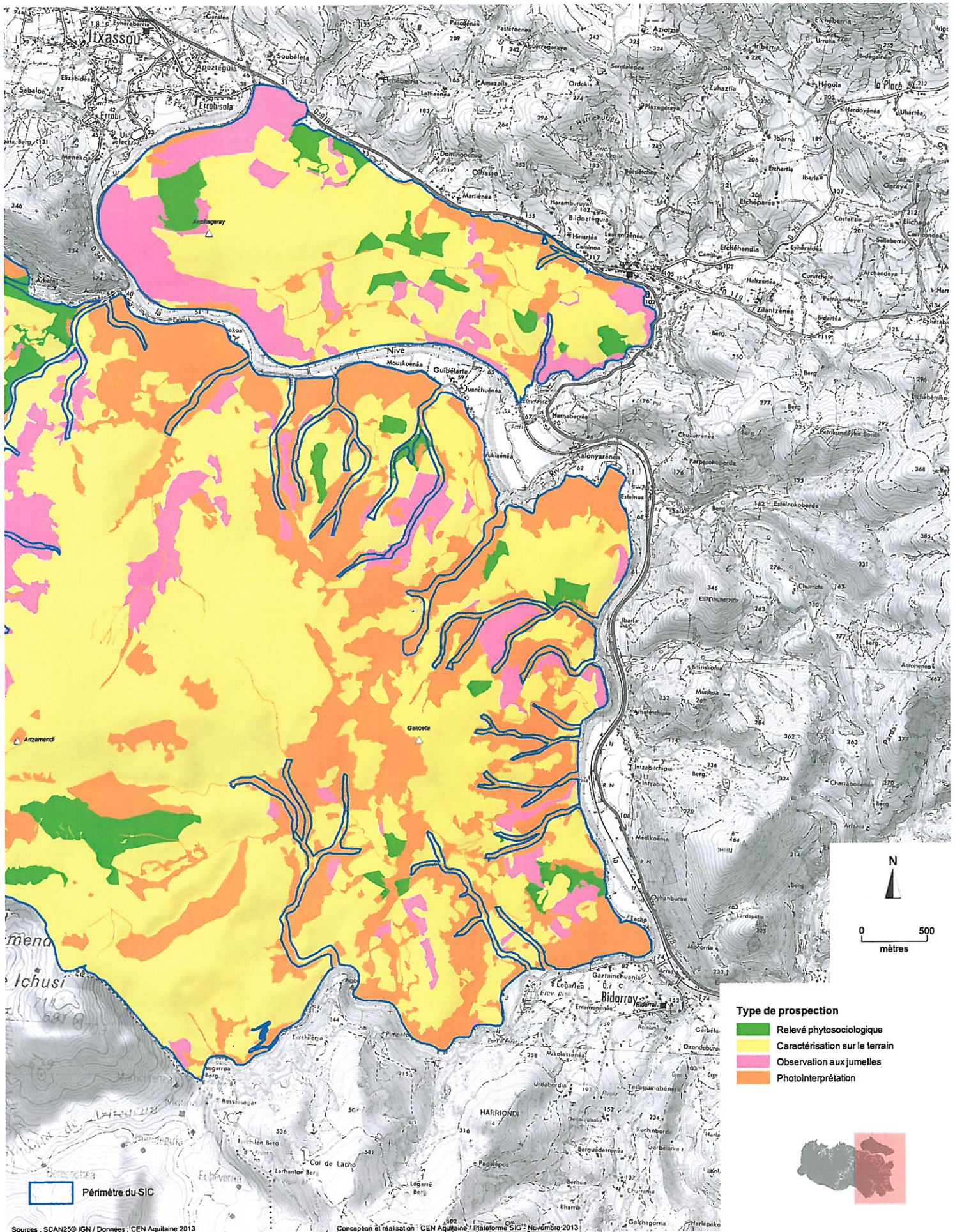


K

Type de prospection

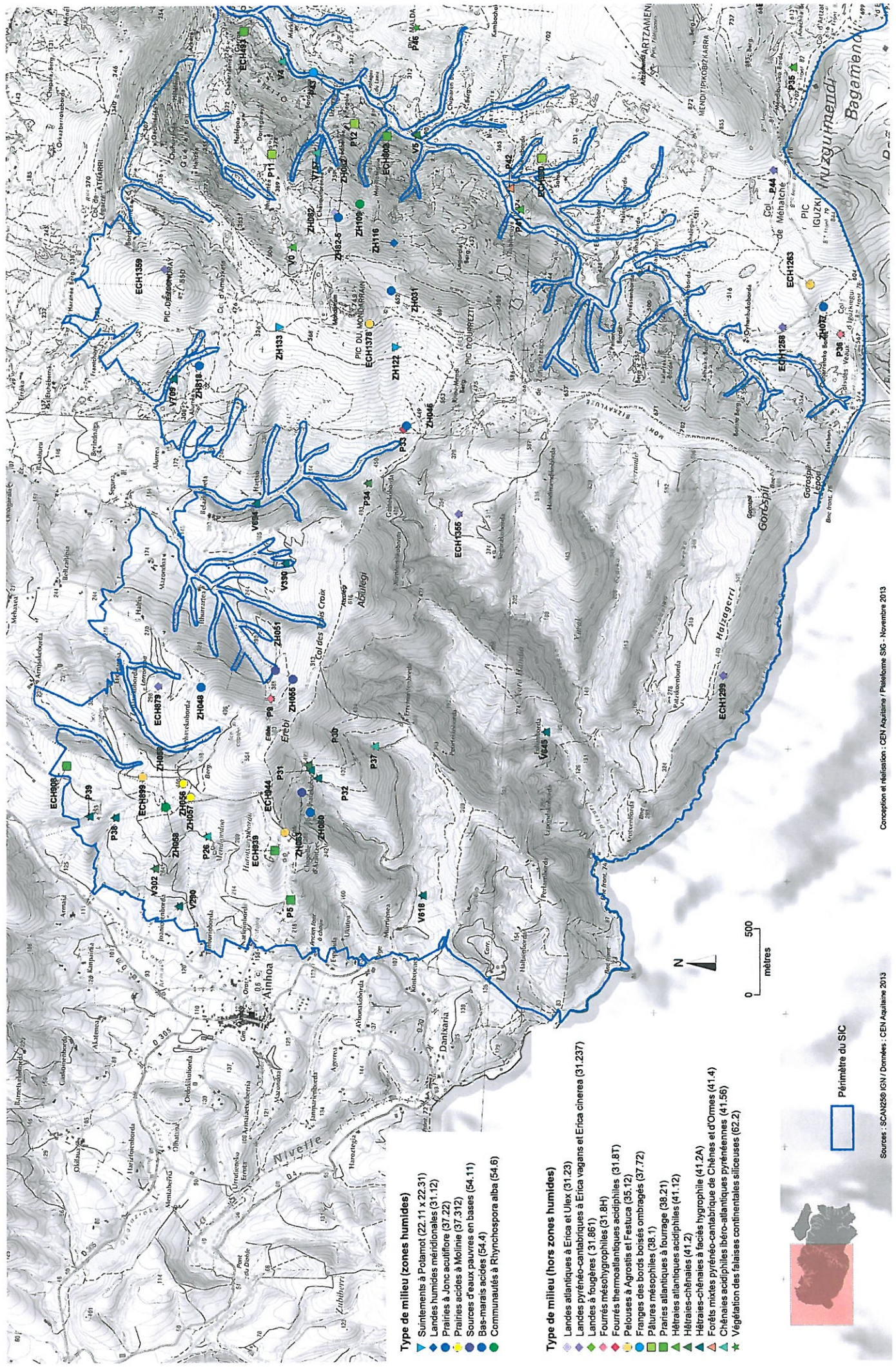


Type de prospection (Carte 2/2)



L

**Localisation des
relevés phytosociologiques**



- Type de milieu (zones humides)**
- ◆ Suintements à Polomat (22.11 x 22.31)
 - ▲ Landes humides méridionales (31.12)
 - ▲ Prairies à Jonc acutiflore (37.22)
 - ▲ Prairies acides à Molinie (37.312)
 - ▲ Sources d'eau pauvres en bases (54.11)
 - ▲ Bas-marais acides (54.4)
 - ▲ Communautés à *Rhynchospora alba* (54.6)

- Type de milieu (hors zones humides)**
- ▲ Landes atlantiques à *Erica* et *Ulex* (31.23)
 - ▲ Landes pyrénéo-cantabriques à *Erica vagans* et *Erica cinerea* (31.237)
 - ▲ Landes à fougères (31.851)
 - ▲ Fourrés mésophylophiles (31.87)
 - ▲ Fourrés thermotantiques acidiphiles (31.87)
 - ▲ Palouses à *Agrostis* et *Festuca* (35.12)
 - ▲ Franges des bords boisés ombragés (37.72)
 - ▲ Pâtures mésophiles (38.1)
 - ▲ Prairies atlantiques à fourrage (38.21)
 - ▲ Hétraies atlantiques acidiphiles (41.12)
 - ▲ Hétraies-chênaies (41.2)
 - ▲ Hétraies-chênaies à faciès hygrophile (41.2A)
 - ▲ Forêts mixtes pyrénéo-cantabriques de Chênes et d'Ormes (41.4)
 - ▲ Chênaies acidiphiles ibéro-atlantiques pyrénéennes (41.56)
 - ▲ Végétation des falaises continentales siliceuses (62.2)



Localisation des relevés phytosociologiques (Carte 2/2)

